



Baden-Württemberg-Tarif

Tarifkonzept

Anhang 2:

Definition der Tarifgebiete und der Regelungen zur Anschlussmobilität

gültig ab 09. Dezember 2018

Stand 27.03.2024

Vorbemerkung

Das vorliegende Dokument spiegelt den aktuellen Sachstand zur Definition der Tarifgebiete sowie der Regelungen zur regionalen Anschlussmobilität wieder. Änderungen infolge noch nicht abschließend geklärter Rückmeldungen sind ausdrücklich vorbehalten.

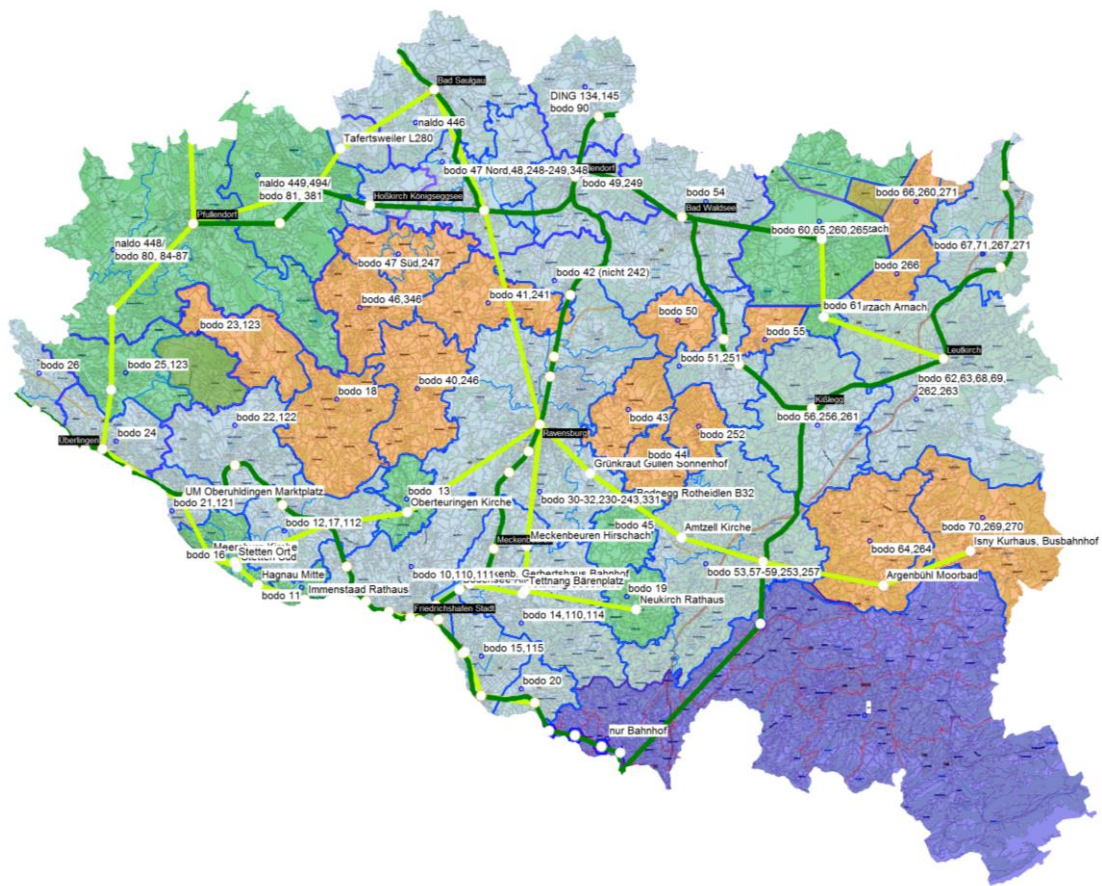
Übersicht

1	Bodensee-Oberschwaben Verkehrsverbund	1
2	Donau-Iller-Nahverkehrsverbund	5
3	Heilbronner Hohenloher Haller Nahverkehr	12
4	Heidenheimer Tarifverbund	18
5	Karlsruher Verkehrsverbund	21
6	Verkehrsverbund Neckar-Alb-Donau	26
7	Tarifverbund OstalbMobil	32
8	Regio-Verkehrsverbund Freiburg	36
9	Regio Verkehrsverbund Lörrach (einschl. ÜT TNW)	39
10	Tarifverbund Ortenau	42
11	Verkehrsgesellschaft Bäderkreis Calw	47
12	Verkehrsgemeinschaft Landkreis Freudenstadt	52
13	Verkehrsverbund Hegau-Bodensee	56
14	Verkehrsverbund Pforzheim-Enzkreis	59
15	Verkehrsverbund Rhein-Neckar	63
16	KreisVerkehr Schwäbisch Hall	68
17	Verkehrs- und Tarifverbund Stuttgart	72
18	Waldshuter Tarifverbund	77
19	Verkehrsverbund Schwarzwald-Baar-Heuberg	80

1 Bodensee-Oberschwaben Verkehrsverbund

1.1 Einteilung der Tarifgebiete

Die Definition der Tarifgebiete (Abbildung 1-1) orientiert sich weitgehend an den Definitionen der Tarifzonen des bodo. In den blau markierten Tarifgebieten des bw-tarif gilt die integrierte Anschlussmobilität. Grün markierte Tarifgebiete sind über Regiobuslinien angebunden. Die orange markierten Tarifgebiete werden über eine regionale Anschlussmobilität eingebunden.



©OpenStreetMap-Mitwirkende

Abbildung 1-1. Tarifgebiete des bw-tarif

Die Zuordnung der Tarifgebiete des bw-tarif zu den Tarifzonen des bodo kann Tabelle 1-1 entnommen werden.

Tarifgebietsnummer	Tarifgebietsname	Beschreibung
42609	Bad Schussenried	DING 134,145, bodo 90
43501	Sipplingen	bodo 26
43503	Überlingen	bodo 24
43505	Uhdingen-Mühlhofen	bodo 21,121
43507	Salem	bodo 22,122
43509	Markdorf/Bermatingen	bodo 12,17,112

43511	Friedrichshafen	bodo 10,110,111
43513	Meckenbeuren/Tettang	bodo 14,110,114
43515	Langenargen/Eriskirch	bodo 15,115
43517	Kressbronn am Bodensee	bodo 20
43551	Immenstaad am Bodensee	bodo 11
43553	Meersburg	bodo 16
43555	Heiligenberg/Frickingen	bodo 23,123
43557	Owingen	bodo 25,123
43559	Oberteuringen	bodo 13
43561	Deggenhausertal	bodo 18
43563	Neukirch	bodo 19
43601	Altshausen/Ebersb.- Musb./Boms/Eichst.	bodo 47 Nord,48,248-249,348
43603	Aulendorf	bodo 49,249
43605	Wolpertswende	bodo 42 (nicht 242)
43607	Bad Waldsee	bodo 54
43609	Aichstetten	bodo 67,71,267,271
43611	Wolfegg	bodo 51,251
43613	Kißlegg	bodo 56,256,261
43615	Leutkirch im Allgäu	bodo 62,63,68,69,262,263
43617	Ravensburg,Weingarten,Baien- furt	bodo 30-32,230-243,331
43619	Wangen im Allgäu	bodo 53,57-59,253,257
43651	Isny im Allgäu	bodo 70,269,270
43653	Argenbühl	bodo 64,264
43655	Bad Wurzach	bodo 60,65,260,265
43657	Bergatreute	bodo 50
43659	Schlier	bodo 43
43661	Vogt	bodo 252
43663	Waldburg	bodo 44
43665	Bodnegg	bodo 45
43667	Ebenweiler/Riedhausen	bodo 47 Süd,247
43669	Fronreute	bodo 41,241
43671	Wilhelmsdorf/Pfrungen	bodo 46,346
43673	Horgenzell/Hasenweiler	bodo 40,246
43675	Bad Wurzach-Eintürnen	bodo 55
43677	Bad Wurzach-Arnach	bodo 61
43679	Bad Wurzach-Seibranz/Starken- hofen	bodo 266
43681	Bad Wurzach-Hauerz/Diet- manns/Steinental	bodo 66,260,271
43709	Mengen/Scheer/Hohentengen	naldo 445,493,494
43713	Bad Saulgau	naldo 446
43755	Pfullendorf,Illmensee	naldo 448, bodo 80,84-87
43757	Ostrach	naldo 449,494, bodo 81,381
57602	Landkreis Lindau	nur Bahnhof

Tabelle 1-1: Tarifgebiete des bwtarif mit entsprechenden Tarifzonen des bodo

1.2 Anbindungen von Tarifgebieten an entfernte SPNV-Stationen

Tarifgebiete ohne SPNV-Anschluss werden an SPNV-Stationen in benachbarten Tarifgebieten, zu denen ein Busangebot besteht, angebunden. Auf den SPNV-Preis bis zum benachbarten Tarifgebiet mit SPNV-Anschluss wird der Differenzfahrpreis für die zusätzlich durchfahrenen Tarifzonen addiert.

Die Anbindungen der einzelnen Tarifgebiete sind in Abbildung 1-2 blau dargestellt. Eine genaue Auflistung der Anbindungen kann Tabelle 1-3 entnommen werden. Die Nummern auf den Anbindungen repräsentieren die zugehörige Preisstufe, wobei die ersten zwei Ziffern für den Tarif stehen (1 = bodo, 2 = DING, 7 = naldo) und die letzte Ziffern für die Preisstufendifferenz. Die Definition der Preisstufendifferenzen sind der Tabelle 1-2 zu entnehmen.

Preisstufe bodo	Preisstufe BW-Tarif	Preisstufen-differenz	Preisstufe BW-Tarif
1	1010	bodo 2 - bodo 1	1021
2	1020	bodo 3 - bodo 1	1031
3	1030	bodo 4 - bodo 1	1041
4	1040	naldo 2 – naldo 1	7021
		naldo 3 – naldo 1	7031
		DING 5 – DING 1	2051

Tabelle 1-2: Preisstufendifferenzen im bodo und der Nachbar-Verkehrsverbünde

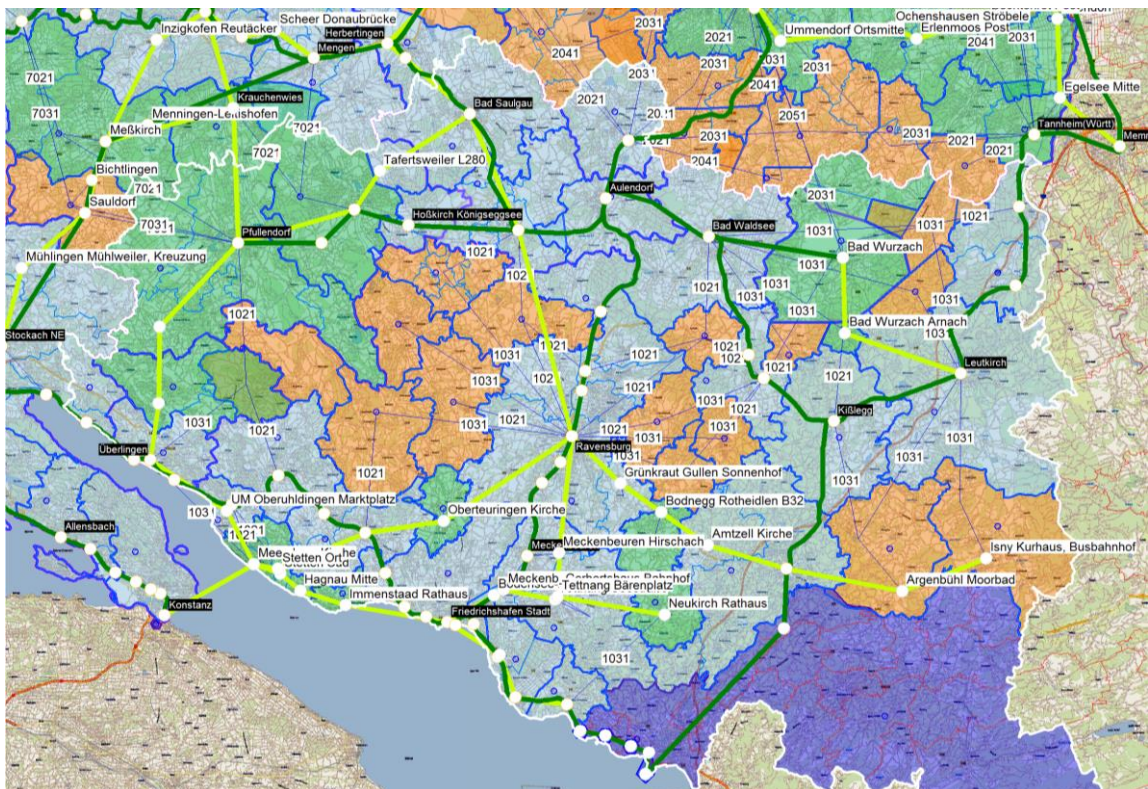


Abbildung 1-2. Anbindung der Tarifgebiete – bodo-Raum

©OpenStreetMap-Mitwirkende

Tarifgebietsnummer	Tarifgebietsname	Knotenname	Preisstufe
43503	Überlingen	Meersburg Kirche	1031
43505	Uhldingen-Mühlhofen	Meersburg Kirche	1021
43553	Meersburg	Uhldingen-Mühlhofen	1021
43555	Heiligenberg/Frickingen	Salem	1021

43555	Heiligenberg/Frickingen	Überlingen	1031
43555	Heiligenberg/Frickingen	Pfullendorf	1021
43557	Owingen	Salem	1021
43557	Owingen	Überlingen	1031
43557	Owingen	Pfullendorf	1021
43561	Deggenhausertal	Markdorf(Baden)	1021
43561	Deggenhausertal	Ravensburg	1031
43563	Neukirch	Kressbronn	1031
43651	Isny im Allgäu	Leutkirch	1031
43653	Argenbühl	Kißlegg	1031
43653	Argenbühl	Leutkirch	1031
43655	Bad Wurzach	Biberach(Riß)	2051
43655	Bad Wurzach	Marstetten-Aitrach	1031
43655	Bad Wurzach	Wolfegg	1031
43657	Bergatreute	Alttann	1021
43657	Bergatreute	Bad Waldsee	1021
43657	Bergatreute	Niederbiegen	1021
43657	Bergatreute	Ravensburg	1021
43657	Bergatreute	Wolfegg	1021
43659	Schlier	Ravensburg	1021
43659	Schlier	Wolfegg	1031
43661	Vogt	Ravensburg	1031
43661	Vogt	Wolfegg	1021
43663	Waldburg	Ravensburg	1031
43663	Waldburg	Wolfegg	1031
43667	Ebenweiler/Riedhausen	Altshausen	1021
43667	Ebenweiler/Riedhausen	Ravensburg	1031
43669	Fronreute	Altshausen	1021
43669	Fronreute	Niederbiegen	1021
43669	Fronreute	Ravensburg	1021
43671	Wilhelmsdorf/Pfrungen	Ravensburg	1031
43673	Horgenzell/Hasenweiler	Ravensburg	1021
43675	Bad Wurzach-Eintürnen	Bad Waldsee	1031
43675	Bad Wurzach-Eintürnen	Wolfegg	1021
43677	Bad Wurzach-Arnach	Kißlegg	1021
43677	Bad Wurzach-Arnach	Bad Waldsee	1031
43679	Bad Wurzach-Seibranz/Starken- ofen	Leutkirch	1031
43679	Bad Wurzach-Seibranz/Starken- ofen	Bad Waldsee	1031
43681	Bad Wurzach-Hauerz/Diet- manns/Steinental	Leutkirch	1031
43681	Bad Wurzach-Hauerz/Diet- manns/Steinental	Bad Waldsee	1031
43681	Bad Wurzach-Hauerz/Diet- manns/Steinental	Marstetten-Aitrach	1021
43755	Pfullendorf, Illmensee	Sauldorf	7031
43757	Ostrach	Mengen	7021
43757	Ostrach	Krauchenwies	7021

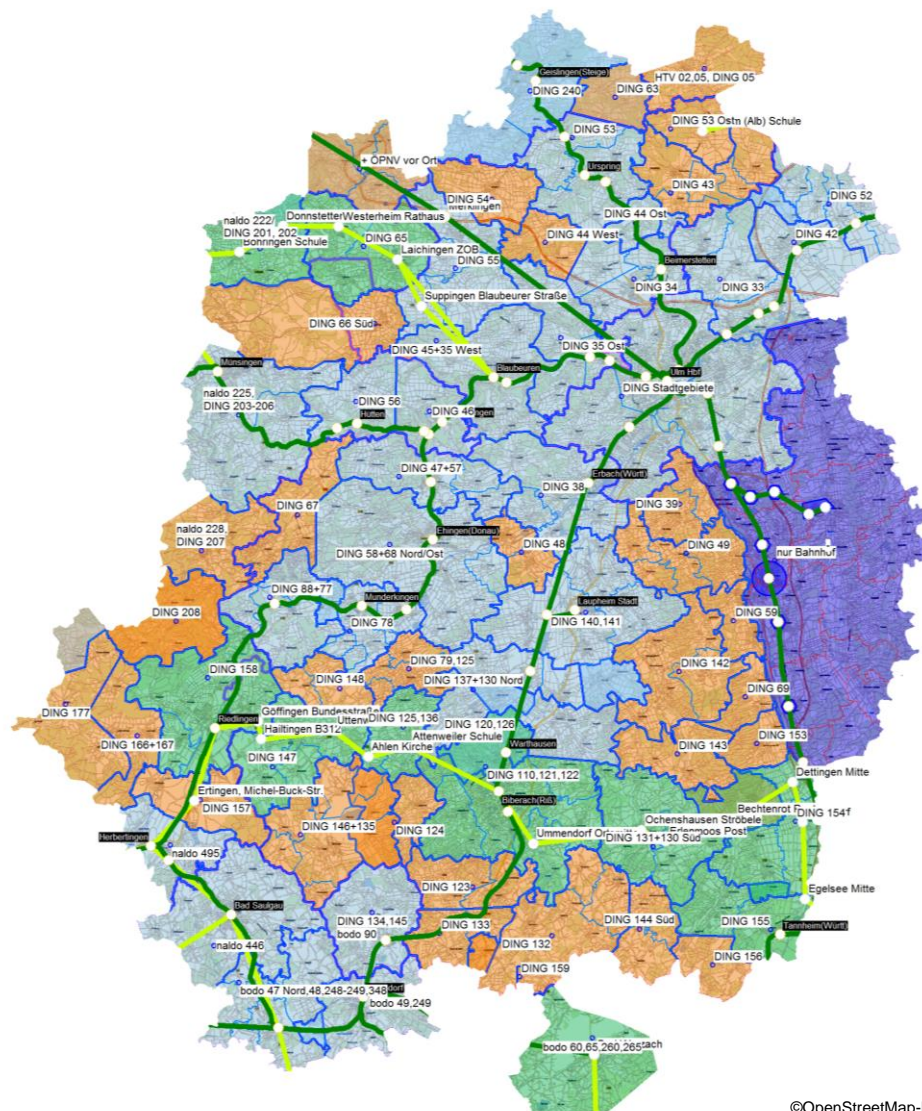
Tabelle 1-3: Anbindungen der Tarifgebiete des bodo

2 Donau-Iller-Nahverkehrsverbund

2.1 Einteilung der Tarifgebiete

Die Definition der Tarifgebiete (Abbildung 2-1) orientiert sich weitgehend an den Definitionen der Tarifwaben des DING. In den blau markierten Tarifgebieten des bwtarif gilt die integrierte Anschlussmobilität. Die orange markierten Tarifgebiete werden über eine regionale Anschlussmobilität eingebunden.

Mit Ausnahme der Gebiete Neu-Ulm, Unter- und Oberelchingen sowie Thalfingen gilt in den bayrischen Gebieten der BW-Tarif nicht. Die Illertalbahn soll aber im Transitverkehr genutzt werden können.



©OpenStreetMap-Mitwirkende

Abbildung 2-1. Tarifgebiete des bwtarif

Die Zuordnung der Tarifgebiete des bwtarif zu den Tarifwaben des DING kann Tabelle 2-1 entnommen werden.

Tarifgebietsnummer	Tarifgebietsname	Beschreibung
11613	Kirchheim unter Teck	+ ÖPNV vor Ort
11711	Geislingen (VVS)	+ ÖPNV vor Ort
11712	Mühlhausen/Wiesensteig	+ ÖPNV vor Ort
13553	Gerstetten	HTV 02,05, DING 05
41551	Römerstein	naldo 222/DING 201, 202
41553	Hayingen	naldo 228, DING 207
41555	Pfronstetten, Zwiefalten	naldo 227
41557	Zwiefalten	DING 208
41565	Münsingen/Mehrstetten	naldo 225, DING 203-206
42101	Ulm/Neu-Ulm	DING Stadtgebiete
42501	Lonsee/Amstetten	DING 53
42502	Schalkstetten	DING 63
42503	Westerstetten	DING 44 Ost
42505	Beimerstetten	DING 34
42507	Elchingen/Ahlbeck/Bernstadt	DING 33
42509	Langenau	DING 42
42510	Rammingen	DING 52
42511	Schelklingen	DING 46
42512	Hütten/Justingen	DING 56
42513	Blaubeuren	DING 45+35 West
42515	Blaustein	DING 35 Ost
42517	Ehingen Mitte/Griesingen	DING 58+68 Nord/Ost
42519	Allmendingen/Altheim	DING 47+57
42521	Erbach/Oberdischingen	DING 38
42523	Rechtenstein/Obermarchtal/Lauterbach	DING 88+77
42525	Munderkingen/Rottenacker	DING 78
42551	Weidenst./Neenst./Ballend./Holzk.	DING 43
42553	Altheim (Alb)	DING 53 Ost
42555	Nellingen	DING 54
42557	Berghülen, Suppingen, Machtholsh., Merklingen	DING 55
42559	Illerkirchberg, Staig	DING 39
42561	Hüttisheim, Schnürpflingen, Illerrieden	DING 49
42563	Dietenheim	DING 59
42565	Balzheim	DING 69
42567	Oberstadion	DING 79, 125
42569	Öpfingen, Rißtissen (Ehingen)	DING 48
42571	Frankenhofen/Mundingen (Ehingen)	DING 67
42573	Heroldstatt	DING 66 Süd
42577	Laichingen/Westerheim/Hohenstadt	DING 65, 66 Nord
42579	Temmenhausen (Dornstadt)	DING 44 West
42601	Riedlingen	DING 158
42603	Schemmerhofen/Mietingen	DING 137+130 Nord
42604	Warthausen	DING 120, 126
42605	Laupheim/Burgrieden/Achstetten/Mietingen	DING 140, 141
42607	Biberach/Warthausen/Ummendorf	DING 110, 121, 122
42609	Bad Schussenried	DING 134, 145, bodo 90
42611	Tannheim	DING 155
42651	Schwendi, Wain	DING 142
42653	Ingoldingen, Hochdorf (Biberach)	DING 123
42655	Winterstettenstadt, Unter-/Oberessendorf	DING 133
42657	Mühlhausen (Eberhardzell)	DING 159
42659	Eberhardzell, Mittelbuch, Rottum	DING 132

42661	Ochsenhausen, Erlenmoos	DING 131+130 Süd
42663	Gutenzell-Hürbel, Erolzheim	DING 143
42665	Kirchberg an der Iller	DING 153
42667	Kirchdorf a.d.Iller, Dettlingen, Berkheim	DING 154
42669	Haslach (Rot an der Rot)	DING 156
42671	Steinhausen/Ellwangen (Rot an der Rot)	DING 144 Süd
42673	Stafflangen, Tiefenbach, Oggelshausen	DING 124
42675	Bad Buchau, Moosburg, Allmannsweiler	DING 146+135
42677	Ertingen	DING 157
42679	Heiligkreuztal (Altheim), Langenensl.	DING 166+167
42681	Wilflingen	DING 177
42683	Betzenweiler, Dürmentingen	DING 147
42685	Dieterskirch, Sauggart (Uttenweiler)	DING 148
42687	Attenweiler	DING 125, 136
42711	Geislingen (DING)	DING 240
43601	Altshausen/Ebersb.-Musb./Boms/Eichst.	bodo 47 Nord, 48, 248-249, 348
43603	Aulendorf	bodo 49, 249
43655	Bad Wurzach	bodo 60, 65, 260, 265
43703	Veringenstadt/Hettingen	naldo 442
43711	Herbertingen	naldo 495
43713	Bad Saulgau	naldo 446
57501	Landkreis Neu-Ulm	nur Bahnhof

Tabelle 2-1: Tarifgebiete des bwtarif mit entsprechenden Tarifwaben des DING

2.2 Anbindungen von Tarifgebieten an entfernte SPNV-Stationen

Tarifgebiete ohne SPNV-Anschluss werden an SPNV-Stationen in benachbarten Tarifgebieten, zu denen ein Busangebot besteht, angebunden. Auf den SPNV-Preis bis zum benachbarten Tarifgebiet mit SPNV-Anschluss wird der Differenzfahrpreis für die zusätzlich durchfahrenen Tarifwaben addiert. Zusätzliche dienen die SPNV-Stationen Biberach zur Anbindung von Tarifgebieten des bodo und Beimerstetten zur Anbindung von Tarifgebieten des HTV.

Da die SPNV-Station Münsingen nur eingeschränkt im Schülerverkehr bedient wird, wird das Tarifgebiet Münsingen (naldo 225 bzw. DING 203-206) mittels regionaler Anschlussmobilität erschlossen und an die SPNV-Stationen Bad Urach, Reutlingen und Schelklingen angebunden.

Die Anbindungen der einzelnen Tarifgebiete sind in Abbildung 2-2 blau dargestellt. Eine genaue Auflistung der Anbindungen kann Tabelle 2-3 entnommen werden. Die Nummern auf den Anbindungen repräsentieren die zugehörige Preisstufe, wobei die ersten zwei Ziffern für den Tarif stehen (01 = bodo, 02 = DING, 05 = HTV, 07 = naldo, 08 = OAM) und die letzte Ziffern für die Preisstufendifferenz. Die Definition der Preisstufendifferenzen sind der Tabelle 2-2 zu entnehmen.

Tarifzonen bzw. Differenzen	Preisstufe BW-Tarif	Tarifzonen bzw. Differenzen	Preisstufe BW-Tarif
1 + 2 (Ulm/Neu-Ulm)	2000	TZ 2 - TZ 1	2021
1 (Biberach/Riedl.)	2010	TZ 3 - TZ 1+2	2030
2	2020	TZ 3 - TZ 1	2031
3	2030	TZ 4 - TZ 1+2	2040
4	2040	TZ 4 - TZ 1	2041

5	2050	TZ 5 - TZ 1+2	2050
6	2060	TZ 5 - TZ 1	2051
		TZ 6 - TZ 1	2061
		HTV	5042
		naldo	7031
		naldo	7041
		naldo	7051

Tabelle 2-2: Preisstufendifferenzen im DING für Einzelfahrausweise

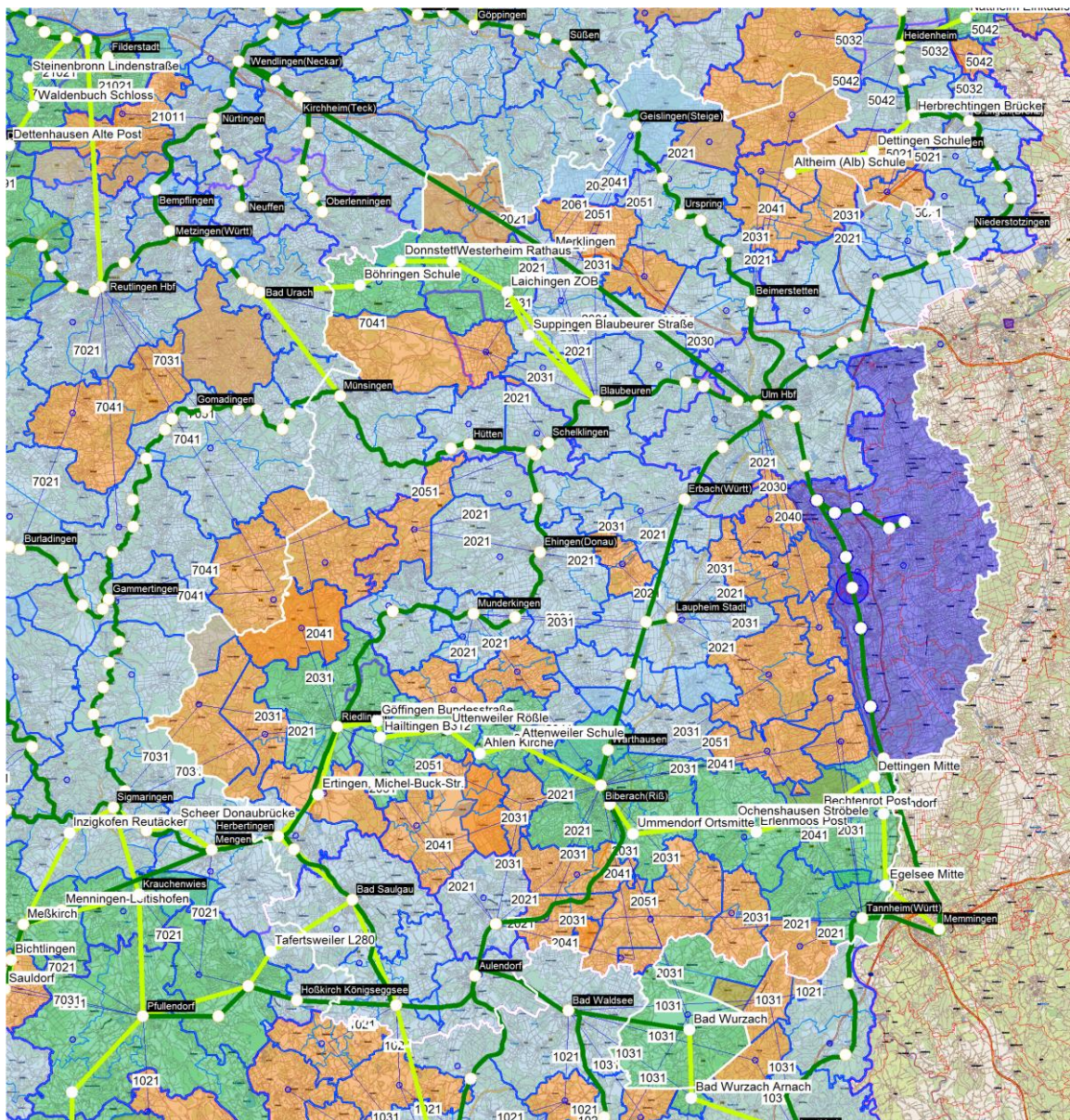


Abbildung 2-2. Anbindung der Tarifgebiete des DING

©OpenStreetMap-Mitwirkende

Tarifgebietsnummer	Tarifgebietsname	Knotenname	Preisstufe
11711	Geislingen (VVS)	Merklingen	2051

11711	Geislingen (VVS)	Amstetten(Württ)	2021
11711	Geislingen (VVS)	Merklingen	2021
11712	Mühlhausen/Wiesensteig	Merklingen	2021
13553	Gerstetten	Beimerstetten	2041
13553	Gerstetten	Heidenheim	5042
41553	Hayingen	Reutlingen Hbf	7051
41553	Hayingen	Riedlingen	2041
41553	Hayingen	Schelklingen	2051
41553	Hayingen	Gammertingen	7041
41555	Pfronstetten, Zwiefalten	Riedlingen	2031
41557	Zwiefalten	Riedlingen	2031
42502	Schalkstetten	Amstetten(Württ)	2021
42513	Blaubeuren	Merklingen	2021
42517	Ehingen Mitte/Griesingen	Erbach(Württ)	2031
42521	Erbach/Oberdischingen	Ehingen(Donau)	2031
42525	Munderkingen/Rottenacker	Laupheim West	2031
42551	Weidenst./Neenst./Ballend./Holzk.	Beimerstetten	2021
42551	Weidenst./Neenst./Ballend./Holzk.	Rammingen(Württ)	2021
42553	Altheim (Alb)	Beimerstetten	2031
42553	Altheim (Alb)	Rammingen(Württ)	2031
42555	Nellingen	Ulm Hbf	2040
42555	Nellingen	Blaubeuren	2031
42555	Nellingen	Geislingen(Steige)	2041
42555	Nellingen	Merklingen	2021
42557	Berghülen, Suppingen, Machtholsh., Merklingen	Blaubeuren	2021
42557	Berghülen, Suppingen, Machtholsh., Merklingen	Geislingen(Steige)	2051
42559	Illerkirchberg, Staig	Ulm Hbf	2021
42559	Illerkirchberg, Staig	Laupheim Stadt	2031
42561	Hüttisheim, Schnürpflingen, Illerrieden	Ulm Hbf	2030
42561	Hüttisheim, Schnürpflingen, Illerrieden	Laupheim Stadt	2021
42563	Dietenheim	Ulm Hbf	2040
42563	Dietenheim	Laupheim Stadt	2031
42565	Balzheim	Biberach(Riß)	2051
42565	Balzheim	Tannheim(Württ)	2041
42567	Oberstadion	Biberach(Riß)	2041
42567	Oberstadion	Munderkingen	2021
42569	Öpfingen, Rißtissen (Ehingen)	Ehingen(Donau)	2021
42569	Öpfingen, Rißtissen (Ehingen)	Erbach(Württ)	2021
42569	Öpfingen, Rißtissen (Ehingen)	Laupheim Stadt	2021
42571	Frankenhofen/Mundingen (Ehingen)	Allmendingen	2021
42571	Frankenhofen/Mundingen (Ehingen)	Ehingen(Donau)	2021
42573	Heroldstatt	Blaubeuren	2031
42573	Heroldstatt	Merklingen	2031
42573	Heroldstatt	Schelklingen	2021
42573	Heroldstatt	Bad Urach	7041
42577	Laichingen/Westerheim/Hohenstadt	Geislingen(Steige)	2061
42577	Laichingen/Westerheim/Hohenstadt	Merklingen	2021
42579	Temmenhausen (Dornstadt)	Ulm Hbf	2030
42579	Temmenhausen (Dornstadt)	Geislingen(Steige)	2051

42579	Temmenhausen (Dornstadt)	Merklingen	2031
42605	Laupheim/Burgrieden/Achstetten/Mietingen	Munderkingen	2031
42651	Schwendi, Wain	Biberach(Riß)	2031
42651	Schwendi, Wain	Laupheim Stadt	2021
42653	Ingoldingen,Hochdorf(Biberach)	Bad Schussenried	2021
42653	Ingoldingen,Hochdorf(Biberach)	Biberach(Riß)	2021
42655	Winterstettenstadt,Unter-/Oberesendorf	Bad Schussenried	2021
42655	Winterstettenstadt,Unter-/Oberesendorf	Biberach(Riß)	2031
42657	Mühlhausen (Eberhardzell)	Bad Schussenried	2041
42657	Mühlhausen (Eberhardzell)	Biberach(Riß)	2041
42659	Eberhardzell,Mittelbuch,Rottum	Bad Schussenried	2031
42659	Eberhardzell,Mittelbuch,Rottum	Biberach(Riß)	2031
42659	Eberhardzell,Mittelbuch,Rottum	Tannheim(Württ)	2031
42659	Eberhardzell,Mittelbuch,Rottum	Bad Wurzach	2031
42663	Gutenzell-Hürbel, Erolzheim	Biberach(Riß)	2031
42663	Gutenzell-Hürbel, Erolzheim	Tannheim(Württ)	2041
42665	Kirchberg an der Iller	Biberach(Riß)	2041
42665	Kirchberg an der Iller	Tannheim(Württ)	2031
42669	Haslach (Rot an der Rot)	Tannheim(Württ)	2021
42671	Steinhausen/Ellwangen (Rot an der Rot)	Biberach(Riß)	2031
42671	Steinhausen/Ellwangen (Rot an der Rot)	Tannheim(Württ)	2021
42673	Stafflangen,Tiefenbach,Oggelshausen	Bad Schussenried	2031
42673	Stafflangen,Tiefenbach,Oggelshausen	Biberach(Riß)	2021
42673	Stafflangen,Tiefenbach,Oggelshausen	Riedlingen	2051
42675	Bad Buchau,Moosburg,Allmannsweiler	Bad Schussenried	2021
42675	Bad Buchau,Moosburg,Allmannsweiler	Biberach(Riß)	2031
42675	Bad Buchau,Moosburg,Allmannsweiler	Riedlingen	2031
42679	Heiligkreuztal (Altheim), Langenensl.	Sigmaringen	7031
42679	Heiligkreuztal (Altheim), Langenensl.	Riedlingen	2021
42681	Wilflingen	Sigmaringen	7031
42681	Wilflingen	Riedlingen	2031
42683	Betzenweiler, Dürmentingen	Bad Schussenried	2041
42683	Betzenweiler, Dürmentingen	Biberach(Riß)	2041
42683	Betzenweiler, Dürmentingen	Riedlingen	2021
42685	Dieterskirch,Sauggart (Uttenweiler)	Biberach(Riß)	2041
42685	Dieterskirch,Sauggart (Uttenweiler)	Munderkingen	2021
42685	Dieterskirch,Sauggart (Uttenweiler)	Riedlingen	2021
42687	Attenweiler	Biberach(Riß)	2031
42687	Attenweiler	Riedlingen	2031
42711	Geislingen (DING)	Merklingen	2051
43655	Bad Wurzach	Biberach(Riß)	2051
43655	Bad Wurzach	Marstetten-Aitrach	1031
43655	Bad Wurzach	Wolfegg	1031

Tabelle 2-3: Anbindungen der Tarifgebiete des DING

2.3 Übergangstarif zum Heidenheimer Tarifverbund HTV

Für Fahrten zwischen Heidenheim und Ulm gilt der Tarif des DING. Da Fahrgäste aus den Waben 211, 212, 213, 219, 220 und 225 mit Fahrscheinen des DING nur bis Ulm fahren dürfen und nicht in die übrigen Tarifwaben des DING, wurde für die Tarifgebiete des bwtarif zwischen Heidenheim und Ulm ein eigener Tarifraum definiert (Abbildung 2-3). Für Fahrgäste aus diesen Tarifgebieten in die übrigen Tarifwaben des DING bzw. HTV gilt der BW-Tarif.

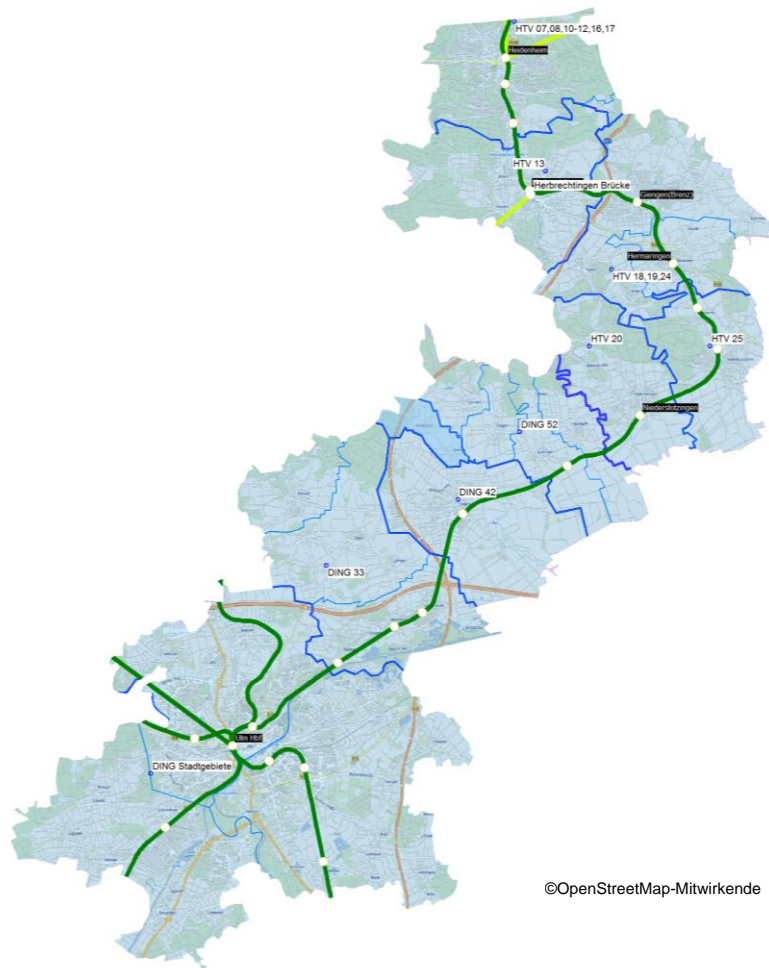


Abbildung 2-3. Tarifraum Heidenheim-Ulm

3 Heilbronner Hohenloher Haller Nahverkehr

3.1 Einteilung der Tarifgebiete

Die Definition der Tarifgebiete (Abbildung 3-1) orientiert sich weitgehend an den Definitionen der Tarifzonen des HNV. In den blau markierten Tarifgebieten des bw-tarif gilt die integrierte Anschlussmobilität. Grün markierte Tarifgebiete sind über Regiolinien angebunden. Die orange markierten Tarifgebiete werden über eine regionale Anschlussmobilität eingebunden.

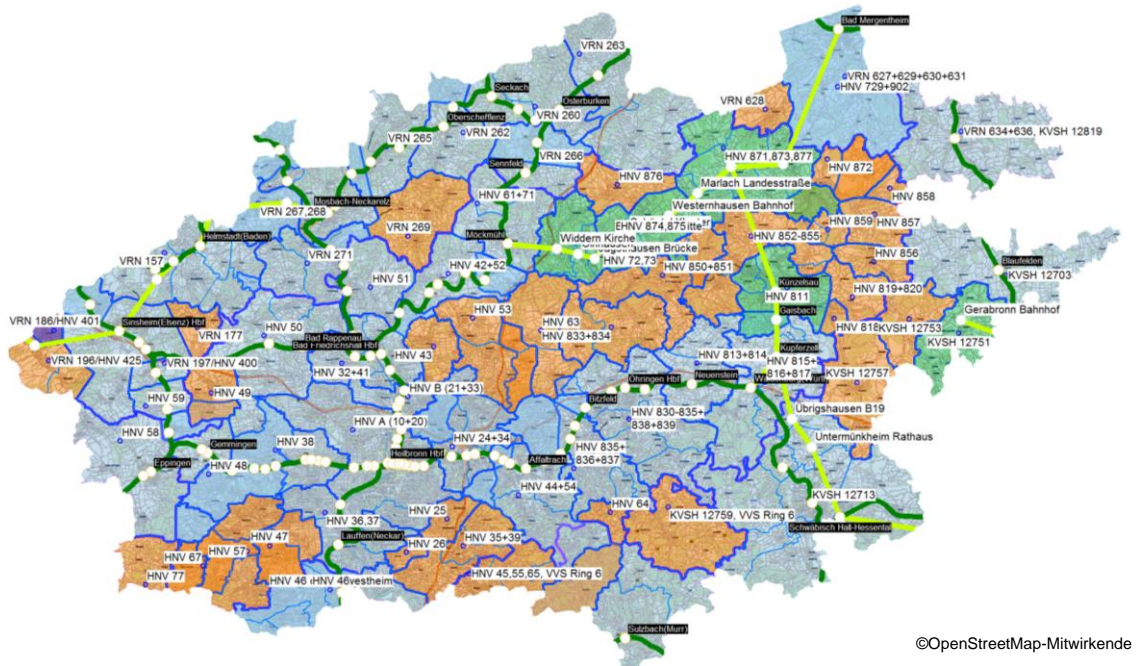


Abbildung 3-1. Tarifgebiete des bw-tarif

Die Zuordnung der Tarifgebiete des bw-tarif zu den Tarifzonen des HNV kann Tabelle 3-1 entnommen werden.

Tarifgebietsnummer	Tarifgebietsname	Beschreibung
11809	Besigheim/Kirchheim (N)	+ ÖPNV vor Ort
11909	Murrhardt	+ ÖPNV vor Ort
12101	Heilbronn	HNV A (10+20)
12503	Möckmühl/Roigheim	HNV 61+71
12505	Neudenaun	HNV 42+52
12507	Gundelsheim	HNV 51
12509	Bad Rappenau/Siegelsbach	HNV 50
12511	Bad Friedrichshall/Bad Wimpfen	HNV 32+41
12513	Neckarsulm	HNV B (21+33)
12515	Ittlingen/Richen	HNV 59
12517	Eppingen	HNV 58
12519	Gemmingen	HNV 48
12521	Leingarten/Schwaigern	HNV 38
12523	Lauffen am Neckar/Nordheim/Talheim	HNV 36,37
12525	Kirchheim(Neckar)	HNV 46 ohne N'westheim

12526	Neckarwestheim	HNV 46
12527	Weinsberg/Ellhofen/Sülzbach	HNV 24+34
12529	Obersulm/Wüstenrot	HNV 44+54
12551	Kirchartd	HNV 49
12553	Oedheim	HNV 43
12555	Kochersteinsfeld	HNV 63
12557	Neuenstadt	HNV 53
12561	Widdern/Jagsthausen	HNV 72,73
12563	Neuhütten, Spiegelberg	HNV 64
12565	Beilstein, Prevorst	HNV 45,55,65, VVS Ring 6
12567	Abstatt/Ilfeld/Oberheinriet	HNV 35+39
12569	Schozach (Ilfeld)	HNV 26
12573	Untergruppenbach	HNV 25
12575	Zaberfeld/Pfaffenhofen	HNV 77
12577	Pfaffenhofen/Güglingen	HNV 67
12579	Brackenheim/Haberschlacht/Güglingen	HNV 57
12581	Brackenheim/Hausen	HNV 47
12601	Neuenstein	HNV 813+814
12603	Öhringen	HNV 830-835+838+839
12605	Waldenburg	HNV 815+816+817
12607	Bretzfeld	HNV 835+836+837
12615	Bad Mergentheim (HNV)	HNV 729+902
12653	Diebach/Niedernhall	HNV 852-855
12655	Künzelsau	HNV 811
12657	Mäusdorf	HNV 819+820
12659	Eberbach	HNV 856
12661	Hohenrot/Weldingsfelden	HNV 859
12663	Forchtenberg	HNV 850+851
12665	Mulfingen	HNV 857
12667	Zaisenhausen	HNV 858
12669	Ailringen	HNV 872
12671	Krautheim/Dörzbach/Marlach	HNV 871,873,877
12675	Berlichingen (Schöntal)	HNV 874,875
12677	Oberkessach (Schöntal)	HNV 876
12679	Zweiflingen/Möglingen	HNV 833+834
12681	Kocherstetten	HNV 818
12703	Blaufelden	KVSH 12703
12713	Schwäbisch Hall	KVSH 12713
12751	Gerabronn	KVSH 12751
12753	Langenburg	KVSH 12753
12757	Braunsbach	KVSH 12757
12759	Mainhardt	KVSH 12759, VVS Ring 6
12815	Bad Mergentheim/Igersheim (VRN)	VRN 627+629+630+631
12819	Niederstetten	VRN 634+636, KVSH 12819
12861	Assamstadt	VRN 628
22507	Rosenberg/Eubigheim	VRN 263
22509	Seckach/Osterburken	VRN 260
22511	Zwingenberg/Neckargerach	VRN 264
22513	Mosbach/Neckarzellern/Obrigheim	VRN 267,268
22515	Elztal	VRN 265
22517	Schefflenz/Großeicholzheim	VRN 262
22519	Adelsheim	VRN 266
22521	Haßmersheim/Neckarzellern/Hüf- fenhardt	VRN 271
22523	Aglasterhausen/Schwarzach/Obrig- heim	VRN 270

22559	Billigheim	VRN 269
22629	Zuzenhausen/Balzfeld	VRN 166+176
22633	Waibstadt/Neckarbischofsheim	VRN 157+167/HNV 403
22635	Sinsheim/Hoffenheim	VRN 186/HNV 401
22637	Reihen	VRN 197/HNV 400
22653	Angelbachtal/Waldangelloch	VRN 196+216/HNV 424+425
22665	Adersbach	VRN 177

Tabelle 3-1: Tarifgebiete des bwtarif mit entsprechenden Tarifzonen des HNV

3.2 Anbindungen von Tarifgebieten an entfernte SPNV-Stationen

Tarifgebiete ohne SPNV-Anschluss werden an SPNV-Stationen in benachbarten Tarifgebieten, zu denen ein Busangebot besteht, angebunden. Auf den SPNV-Preis bis zum benachbarten Tarifgebiet mit SPNV-Anschluss wird der Differenzfahrpreis für die zusätzlich durchfahrenen Tarifzonen addiert.

Die Anbindungen der einzelnen Tarifgebiete sind in Abbildung 3-2 blau dargestellt. Eine genaue Auflistung der Anbindungen kann Tabelle 3-3 entnommen werden. Die Nummern auf den Anbindungen repräsentieren die zugehörige Preisstufe, wobei die ersten zwei Ziffern für den Tarif stehen (2 = DING, 5 = HTV, 8 = OAM) und die letzte Ziffern für die Preisstufendifferenz. Die Definition der Preisstufendifferenzen sind der Tabelle 3-2 zu entnehmen.

Tarifzonen bzw. Differenzen	Preisstufe BW-Tarif	Preisstufen-differenz	Preisstufe BW-Tarif
1	4010	TZ 2 - TZ 1	4021
2	4020	TZ 3 - TZ 1	4031
3	4030	TZ 4 - TZ 1	4041
4	4040	TZ 5 - TZ 1	4051
5	4050	TZ 6 - TZ 1	4061
6	4060	TZ 7 - TZ 1	4071
7	4070	VRN	17021
		VSH	19021
		VSH	19031
		VVS	21031

Tabelle 3-2: Preisstufendifferenzen im HNV für Einzelfahrausweise

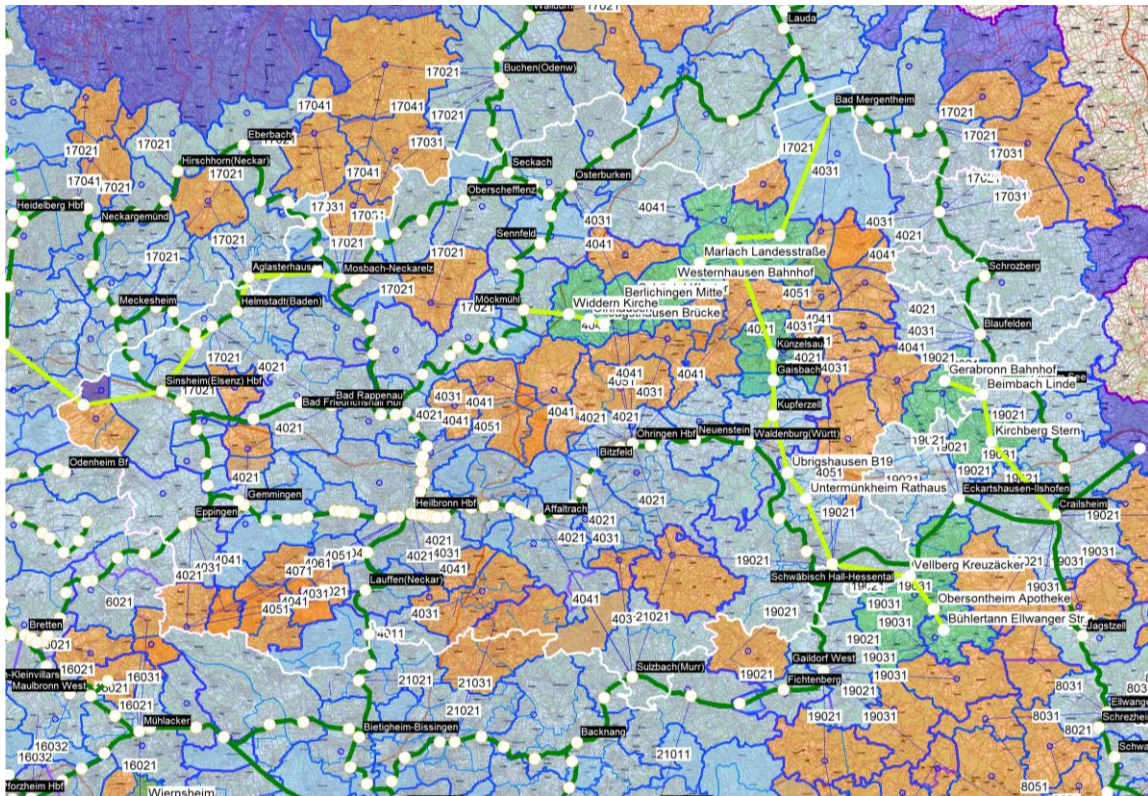


Abbildung 3-2. Anbindung der Tarifgebiete des HNV

©OpenStreetMap-Mitwirkende

Eine genaue Auflistung der Anbindungen kann Tabelle 3-3 entnommen werden.

Tarifgebietsnummer	Tarifgebietsname	Knotenname	Preisstufe
11909	Murrhardt	Affaltrach	4041
12526	Neckarwestheim	Kirchheim(Neckar)	4011
12529	Obersulm/Wüstenrot	Sulzbach(Murr)	4041
12551	Kirchartd	Bad Rappenau	4021
12551	Kirchartd	Gemmingen	4021
12553	Oedheim	Bad Friedrichshall Hbf	4021
12555	Kochersteinsfeld	Bad Friedrichshall Hbf	4041
12555	Kochersteinsfeld	Neckarsulm	4051
12555	Kochersteinsfeld	Öhringen Hbf	4021
12557	Neuenstadt	Bad Friedrichshall Hbf	4031
12557	Neuenstadt	Neckarsulm	4041
12557	Neuenstadt	Öhringen Hbf	4041
12561	Widdern/Jagsthausen	Öhringen Hbf	4051
12563	Neuhütten, Spiegelberg	Bretzfeld	4021
12563	Neuhütten, Spiegelberg	Sulzbach(Murr)	4031
12563	Neuhütten, Spiegelberg	Willsbach	4021
12565	Beilstein, Prevorst	Heilbronn Hbf	4041
12565	Beilstein, Prevorst	Marbach(Neckar)	21031
12567	Abstatt/Ilfeld/Oberheinriet	Heilbronn Hbf	4031
12567	Abstatt/Ilfeld/Oberheinriet	Kirchheim(Neckar)	4031

12569	Schozach (Ilsfeld)	Heilbronn Hbf	4021
12573	Untergruppenbach	Heilbronn Hbf	4021
12575	Zaberfeld/Pfaffenhofen	Heilbronn Hbf	4061
12575	Zaberfeld/Pfaffenhofen	Eppingen	4031
12575	Zaberfeld/Pfaffenhofen	Lauffen(Neckar)	4041
12575	Zaberfeld/Pfaffenhofen	Heilbronn Hbf	4071
12575	Zaberfeld/Pfaffenhofen	Eppingen	4021
12575	Zaberfeld/Pfaffenhofen	Lauffen(Neckar)	4051
12577	Pfaffenhofen/Güglingen	Heilbronn Hbf	4051
12577	Pfaffenhofen/Güglingen	Eppingen	4041
12577	Pfaffenhofen/Güglingen	Lauffen(Neckar)	4031
12577	Pfaffenhofen/Güglingen	Heilbronn Hbf	4061
12577	Pfaffenhofen/Güglingen	Eppingen	4031
12577	Pfaffenhofen/Güglingen	Lauffen(Neckar)	4041
12579	Brackenheim/Haberschlacht/Güglingen	Heilbronn Hbf	4041
12579	Brackenheim/Haberschlacht/Güglingen	Lauffen(Neckar)	4021
12579	Brackenheim/Haberschlacht/Güglingen	Heilbronn Hbf	4051
12579	Brackenheim/Haberschlacht/Güglingen	Eppingen	4041
12579	Brackenheim/Haberschlacht/Güglingen	Lauffen(Neckar)	4031
12581	Brackenheim/Hausen	Heilbronn Hbf	4041
12581	Brackenheim/Hausen	Lauffen(Neckar)	4021
12653	Diebach/Niedernhall	Öhringen Hbf	4041
12653	Diebach/Niedernhall	Künzelsau	4021
12657	Mäusdorf	Blaufelden	4041
12657	Mäusdorf	Künzelsau	4021
12659	Eberbach	Blaufelden	4031
12659	Eberbach	Künzelsau	4031
12661	Hohenrot/Weldingsfelden	Niederstetten	4041
12661	Hohenrot/Weldingsfelden	Künzelsau	4031
12663	Forchtenberg	Möckmühl	4041
12663	Forchtenberg	Öhringen Hbf	4031
12665	Mulfingen	Blaufelden	4021
12665	Mulfingen	Künzelsau	4041
12667	Zaisenhausen	Niederstetten	4021
12669	Ailringen	Bad Mergentheim	4031
12669	Ailringen	Niederstetten	4031
12669	Ailringen	Künzelsau	4051
12671	Krautheim/Dörzbach/Marlach	Osterburken	4041
12675	Berlichingen (Schöntal)	Osterburken	4041
12675	Berlichingen (Schöntal)	Öhringen Hbf	4041
12677	Oberkessach (Schöntal)	Osterburken	4031
12679	Zweiflingen/Möglingen	Öhringen Hbf	4021
12681	Kocherstetten	Schwäbisch Hall-Hes-sental	4051
12681	Kocherstetten	Künzelsau	4021
12751	Gerabronn	Crailsheim	19031
12751	Gerabronn	Blaufelden	19021
12751	Gerabronn	Eckartshausen-Ilshofen	19021
12753	Langenburg	Blaufelden	19021
12753	Langenburg	Eckartshausen-Ilshofen	19021
12753	Langenburg	Künzelsau	4031

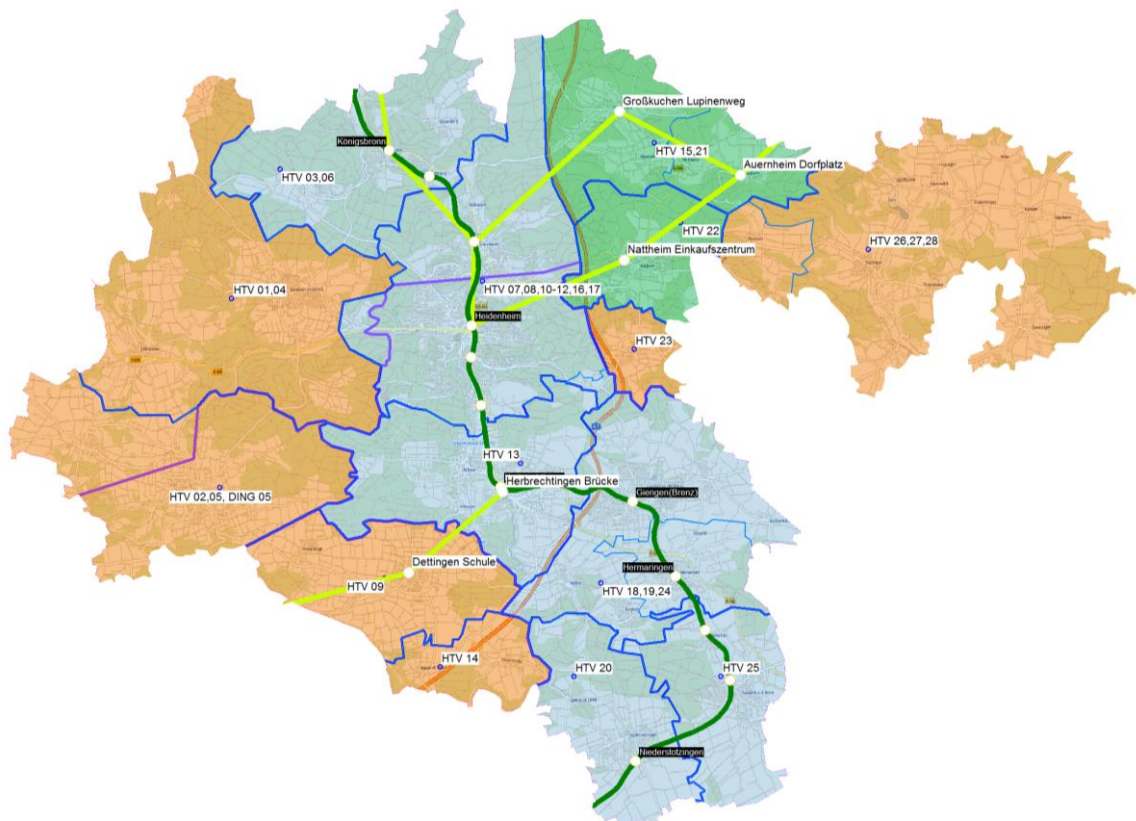
12757	Braunsbach	Schwäbisch Hall-Hes-sental	19021
12757	Braunsbach	Eckartshausen-Ilshofen	19021
12759	Mainhardt	Schwäbisch Hall-Hes-sental	19021
12759	Mainhardt	Affaltrach	4031
12759	Mainhardt	Öhringen Hbf	4021
12759	Mainhardt	Sulzbach(Murr)	21021
12861	Assamstadt	Bad Mergentheim	17021
22559	Billigheim	Möckmühl	17021
22559	Billigheim	Mosbach(Baden)	17021
22559	Billigheim	Oberschefflenz	17021
22633	Waibstadt/Neckarbischofsheim	Bad Rappenau	4021
22665	Adersbach	Sinsheim(Elsenz) Hbf	17021
22665	Adersbach	Neckarbischofsheim Nord	17021

Tabelle 3-3: Anbindungen der Tarifgebiete des HNV

4 Heidenheimer Tarifverbund

4.1 Einteilung der Tarifgebiete

Die Definition der Tarifgebiete (Abbildung 4-1) orientiert sich weitgehend an den Definitionen der Tarifzonen des HTV. In den blau markierten Tarifgebieten des bwtarif gilt die integrierte Anschlussmobilität. Die orange markierten Tarifgebiete werden über eine regionale Anschlussmobilität eingebunden.



©OpenStreetMap-Mitwirkende

Abbildung 4-1. Tarifgebiete des bwtarif

Die Zuordnung der Tarifgebiete des bwtarif zu den Tarifzonen des HTV kann Tabelle 4-1 entnommen werden.

Tarifgebietsnummer	Tarifgebietsname	Beschreibung
13501	Königsbronn	HTV 03,06
13503	Heidenheim (westl. A7)	HTV 07,08,10-12,16,17
13505	Herbrechtingen ohne Hausen/Bissingen	HTV 13
13507	Giengen an der Brenz/Hermaringen	HTV 18,19,24
13509	Niederstotzingen	HTV 20
13511	Sontheim an der Brenz	HTV 25
13551	Steinheim am Albuch	HTV 01,04

13553	Gerstetten	HTV 02,05, DING 05
13555	Hausen/Bissingen	HTV 14
13557	Oggenhausen (Heidenheim)	HTV 23
13559	Groß-/Kleinkuchen	HTV 15,21
13561	Nattheim	HTV 22
13563	Dischingen	HTV 26,27,28
13567	Dettingen	HTV 09

Tabelle 4-1: Tarifgebiete des bwtarif mit entsprechenden Tarifzonen des HTV

4.2 Anbindungen von Tarifgebieten an entfernte SPNV-Stationen

Tarifgebiete ohne SPNV-Anschluss werden an SPNV-Stationen in benachbarten Tarifgebieten, zu denen ein Busangebot besteht, angebunden. Auf den SPNV-Preis bis zum benachbarten Tarifgebiet mit SPNV-Anschluss wird der Differenzfahrpreis für die zusätzlich durchfahrenen Tarifzonen addiert.

Die Anbindungen der einzelnen Tarifgebiete sind in Abbildung 4-2 blau dargestellt. Eine genaue Auflistung der Anbindungen kann

Tarifgebietsnummer	Tarifgebietsname	Knotenname	Preisstufe
13551	Steinheim am Albuch	Heidenheim	5032
13553	Gerstetten	Beimerstetten	2041
13553	Gerstetten	Heidenheim	5042
13555	Hausen/Bissingen	Giengen(Brenz)	5021
13555	Hausen/Bissingen	Herbrechtingen	5021
13555	Hausen/Bissingen	Niederstotzingen	5021
13557	Oggenhausen (Heidenheim)	Giengen(Brenz)	5032
13557	Oggenhausen (Heidenheim)	Heidenheim	5032
13561	Nattheim	Giengen(Brenz)	5042
13563	Dischingen	Heidenheim	5042
13567	Dettingen	Heidenheim	5042

Tabelle 4-3 entnommen werden. Die Nummern auf den Anbindungen repräsentieren die zugehörige Preisstufe, wobei die ersten zwei Ziffern für den Tarif stehen (2 = DING, 5 = HTV, 8 = OAM) und die letzte Ziffern für die Preisstufendifferenz. Die Definition der Preisstufendifferenzen und Preisstufendifferenz der Nachbar-Verkehrsverbände sind der Tabelle 4-2 zu entnehmen.

Tarifzonen bzw. Differenzen	Preisstufe BW-Tarif	Preisstufendifferenz	Preisstufe BW-Tarif
1 + 2	5020	DING 3	2041
3	5030	DING 4	2051
4	5040		
TZ 2 - TZ 1	5021		
TZ 3 - TZ 2	5032		
TZ 4 - TZ 2	5042		

Tabelle 4-2: Preisstufendifferenzen im HTV für Einzelfahrausweise und Preisstufendifferenzen der Nachbar-Verkehrsverbände

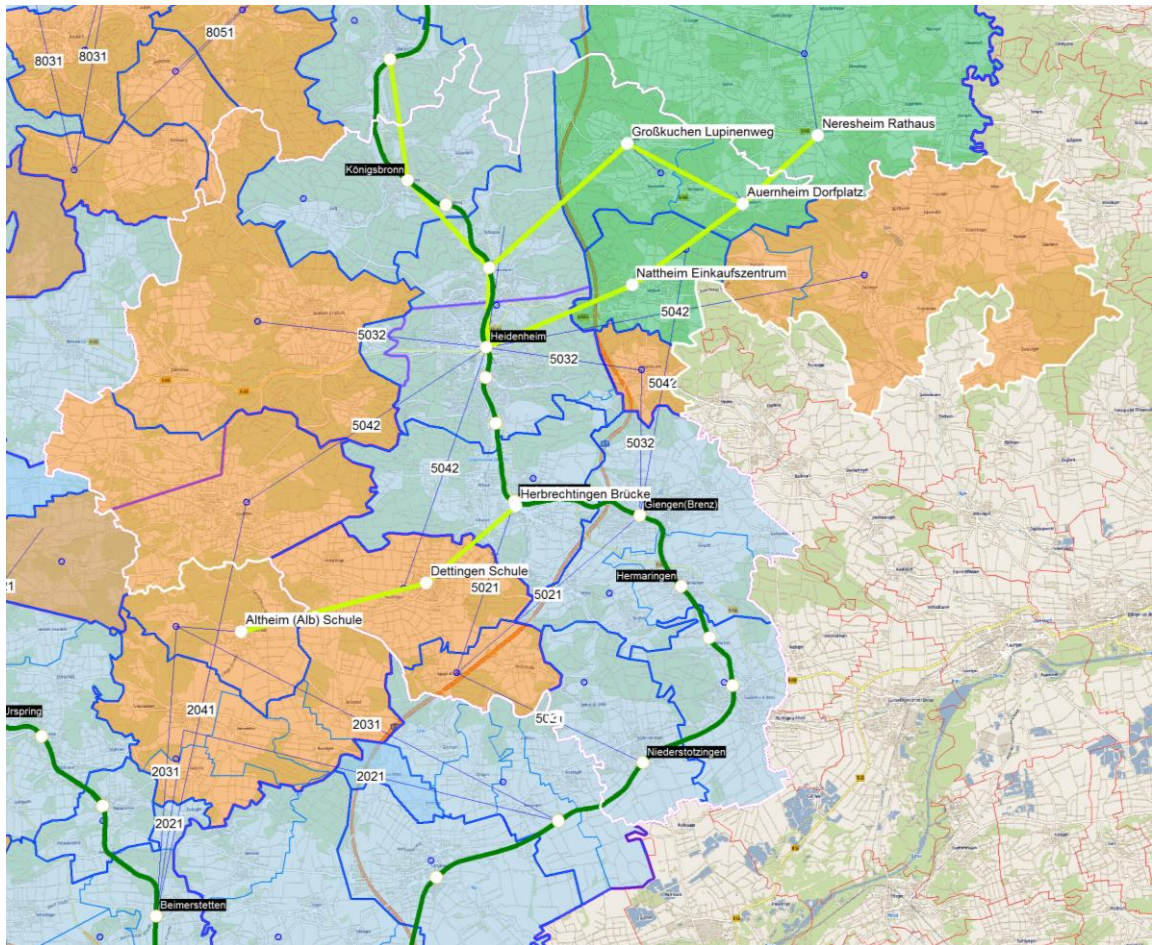


Abbildung 4-2. Anbindung der Tarifgebiete

©OpenStreetMap-Mitwirkende

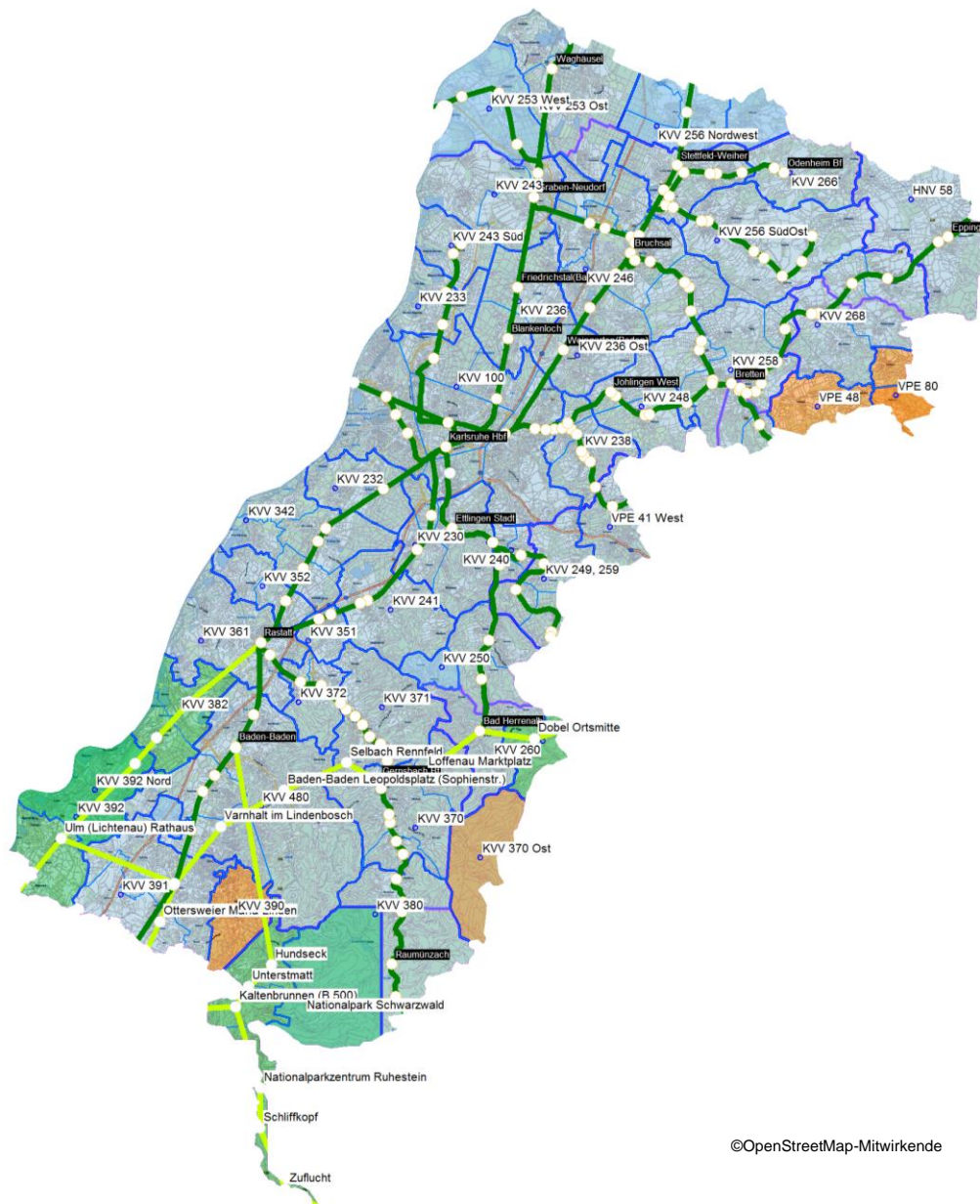
Tarifgebietsnummer	Tarifgebietsname	Knotenname	Preisstufe
13551	Steinheim am Albuch	Heidenheim	5032
13553	Gerstetten	Beimerstetten	2041
13553	Gerstetten	Heidenheim	5042
13555	Hausen/Bissingen	Giengen(Brenz)	5021
13555	Hausen/Bissingen	Herbrechtingen	5021
13555	Hausen/Bissingen	Niederstotzingen	5021
13557	Oggenhausen (Heidenheim)	Giengen(Brenz)	5032
13557	Oggenhausen (Heidenheim)	Heidenheim	5032
13561	Nattheim	Giengen(Brenz)	5042
13563	Dischingen	Heidenheim	5042
13567	Dettingen	Heidenheim	5042

Tabelle 4-3: Anbindungen der Tarifgebiete des HTV

5 Karlsruher Verkehrsverbund

5.1 Einteilung der Tarifgebiete

Die Definition der Tarifgebiete (Abbildung 5-1) orientiert sich weitgehend an den Definitionen der Tarifzonen des KVV. In den blau markierten Tarifgebieten des bwtarif gilt die integrierte Anschlussmobilität. Die orange markierten Tarifgebiete werden über eine regionale Anschlussmobilität eingebunden.



©OpenStreetMap-Mitwirkende

Abbildung 5-1. Tarifgebiete des bwtarif

Die Zuordnung der Tarifgebiete des bwtarif zu den Tarifzonen des KVV kann Tabelle 5-1 entnommen werden.

Tarifgebietsnummer	Tarifgebietsname	Beschreibung
12517	Eppingen	HNV 58
21101	Baden-Baden/Sinzheim	KVV 480
21201	Karlsruhe	KVV 100
21501	Waghäusel	KVV 253 Ost
21502	Philippsburg	KVV 253 West
21503	Graben-Neudorf	KVV 243 Nord
21504	Linkenheim-Hochstetten	KVV 243 Süd
21505	Eggenstein-Leopoldshafen	KVV 233
21507	Stutensee/Blankenloch	KVV 236 West
21508	Weingarten(Baden)	KVV 236 Ost
21509	Bruchsal/Karlsdorf-Neuthard/Forst	KVV 246
21511	Ubstadt-W./Bad Schönborn/Kronau	KVV 256 Nordwest
21513	Kraichtal	KVV 256 SüdOst
21515	Östringen	KVV 266
21517	Pfinztal	KVV 238
21519	Walzbachtal	KVV 248
21521	Bretten/Gondelsheim	KVV 258
21523	Zaisenhausen/Oberderdingen	KVV 268
21525	Rheinstetten	KVV 232
21527	Malsch	KVV 241
21529	Ettlingen	KVV 230
21531	Waldbronn	KVV 240
21533	Karlsbad	KVV 249, 259
21601	Bietigheim/Durmersheim	KVV 342
21603	Ötigheim/Steinmauern	KVV 352
21605	Rastatt	KVV 361
21607	Muggensturm	KVV 351
21609	Kuppenheim/Bischweier	KVV 372
21611	Gaggenau	KVV 371
21613	Gernsbach/Weisenbach/Loffenau	KVV 370
21615	Bühl/Ottersweier	KVV 391
21617	Forbach	KVV 380
21651	Bühlertal	KVV 390
21653	Iffezheim/Hügelsheim	KVV 382
21655	Rheinmünster/Lichtenau	KVV 392
21657	Rheinmünster	KVV 392 Nord
22631	Malsch/St. Leon-Rot/Bad Schönborn	VRN 175,185,195
23503	Bad Herrenalb/Marxzell/Freiolsheim	KVV 250
23518	Kaltenbronn	KVV 370 Ost
23543	Dobel	KVV 260
23607	Remchingen	VPE 41 West
23651	Maulbronn	VPE 70
23653	Knittlingen	VPE 48
23655	Sternenfels	VPE 80
31759	Nationalpark Schwarzwald	Nationalpark Schwarzwald
53401	Germersheim	nur Bahnhof
53402	RegioX (Pfalz)	nur Bahnhof

Tabelle 5-1: Tarifgebiete des bwtarif mit entsprechenden Tarifzonen des KVV

5.2 Anbindungen von Tarifgebieten an entfernte SPNV-Stationen

Tarifgebiete ohne SPNV-Anschluss werden an SPNV-Stationen in benachbarten Tarifgebieten, zu denen ein Busangebot besteht, angebunden. Auf den SPNV-Preis bis zum benachbarten Tarifgebiet mit SPNV-Anschluss wird der Differenzfahrpreis für die zusätzlich durchfahrenen Tarifzonen addiert.

Da es auch für Fahrgäste aus Tarifgebieten mit SPNV-Anschluss günstiger sein kann, erst mittels ÖPNV zu einem Bahnhof außerhalb des Tarifgebietes zu fahren und dort in den SPNV zu wechseln, werden darüber hinaus manche Tarifgebiete mit SPNV-Anschluss an SPNV-Stationen, zu denen ein Busangebot besteht, angebunden.

Die Anbindungen der einzelnen Tarifgebiete sind in Abbildung 5-2 blau dargestellt. Eine genaue Auflistung der Anbindungen kann Tabelle 5-3 entnommen werden. Die Nummern auf den Anbindungen repräsentieren die zugehörige Preisstufe, wobei die ersten zwei Ziffern für den Tarif stehen (6 = KVV, 11 = TGO, 13 = VGC, 16 = VPE, 17 = VRN) und die letzte Ziffern für die Preisstufendifferenz. Die Definition der Preisstufendifferenzen sind der Tabelle 5-2 zu entnehmen.

Tarifzonen bzw. Differenzen	Preisstufe BW-Tarif	Tarifzonen bzw. Differenzen	Preisstufe BW-Tarif
1	6010	TZ 1 - TZ 1	6011
2	6020	TZ 2 - TZ 1	6021
3	6030	TZ 3 - TZ 1	6031
		TZ 3 - TZ 2	6032
		VGC 4	13051
		VPE 1	16021
		VPE 2	16031
		VPE 2	16042
		VPE 3	16052

Tabelle 5-2: Preisstufendifferenzen im KVV für Einzelfahrausweise

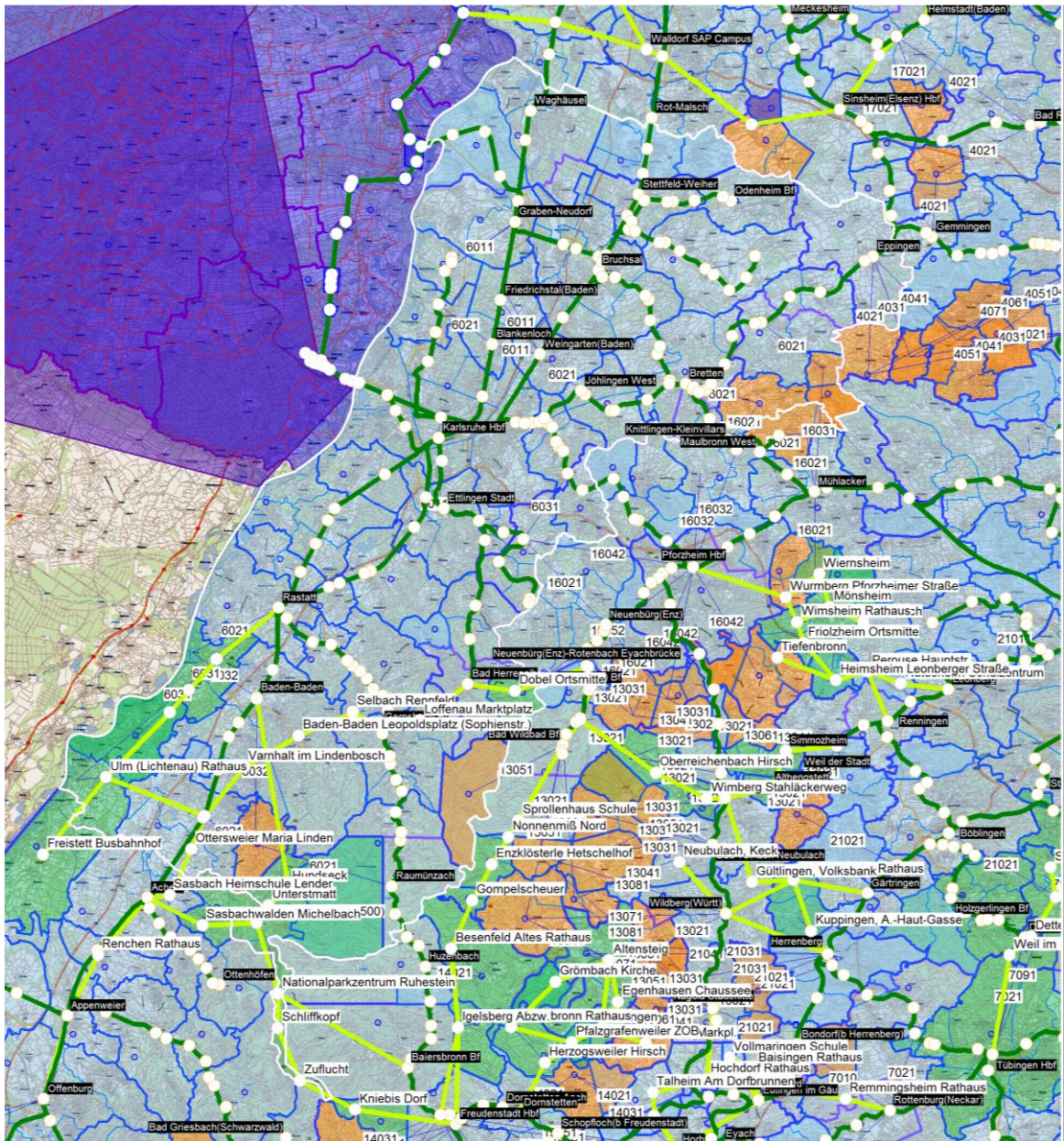


Abbildung 5-2. Anbindung der Tarifgebiete des KVV

©OpenStreetMap-Mitwirkende

Tarifgebietsnummer	Tarifgebietsname	Knotenname	Preisstufe
21503	Graben-Neudorf	Linkenheim Rathaus	6011
21504	Linkenheim-Hochstetten	Graben-Neudorf	6011
21505	Eggenstein-Leopoldshafen	Blankenloch	6021
21507	Stutensee/Blankenloch	Weingarten(Baden)	6011
21507	Stutensee/Blankenloch	Weingarten(Baden)	6011
21508	Weingarten(Baden)	Friedrichstal(Baden)	6011
21508	Weingarten(Baden)	Jöhlingen	6021
21519	Walzbachtal	Weingarten(Baden)	6021
21529	Ettlingen	Ettlingen West	6011
21529	Ettlingen	Ettlingen Stadt	6011
21533	Karlsbad	Pforzheim Hbf	16042
21533	Karlsbad	Kleinsteinbach	6031
21533	Karlsbad	Neuenbürg(Enz)	16021

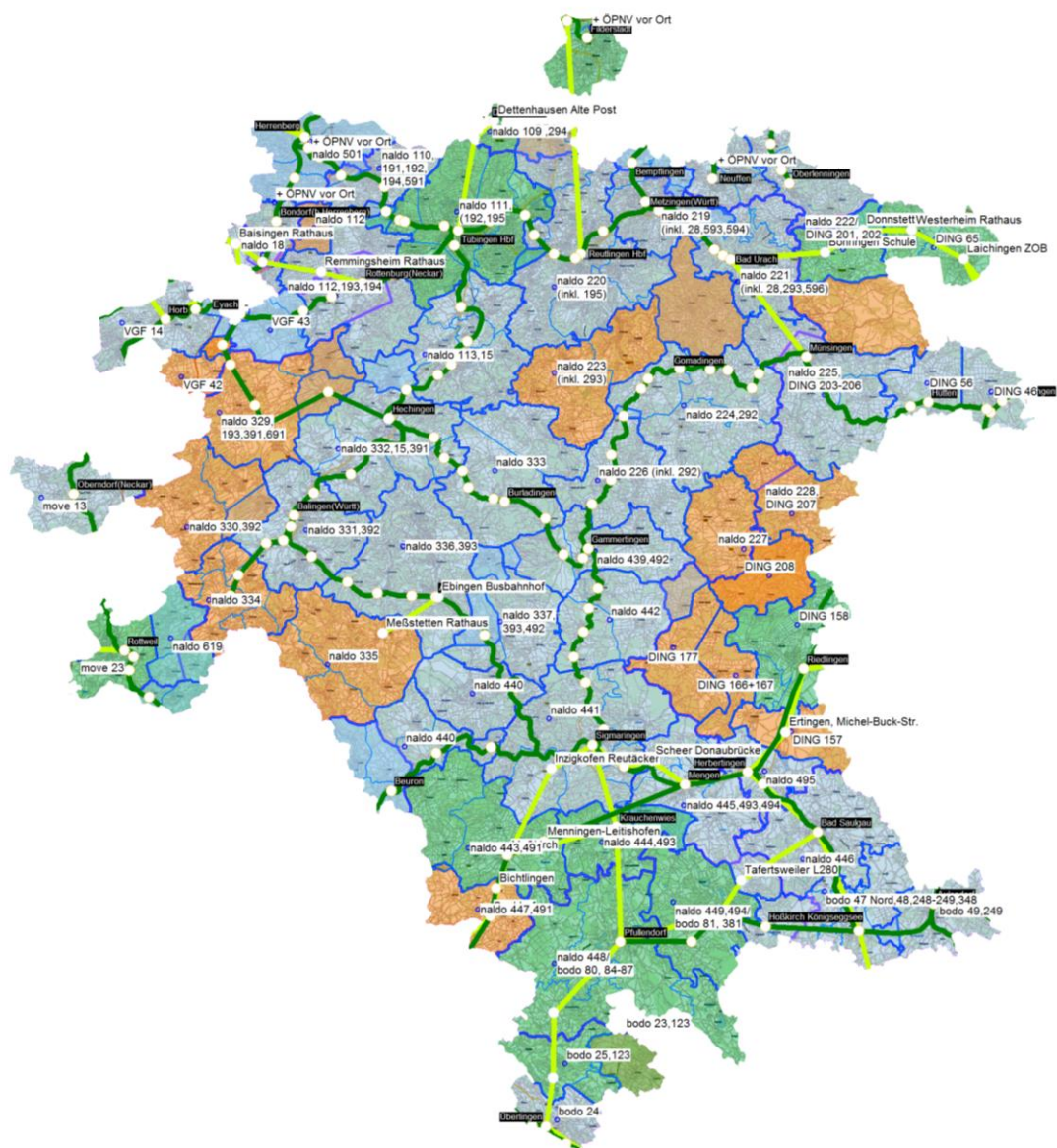
21613	Gernsbach/Weisenbach/Loffenau	Bad Wildbad Bf	13051
21651	Bühlertal	Baden-Baden	6032
21651	Bühlertal	Bühl(Baden)	6021
21651	Bühlertal	Raumünzach	6021
21653	Iffezheim/Hügelsheim	Rastatt	6021
21653	Iffezheim/Hügelsheim	Baden-Baden	6032
21655	Rheinmünster/Lichtenau	Rastatt	6031
21655	Rheinmünster/Lichtenau	Rastatt	6031
21657	Rheinmünster	Rastatt	6031
23518	Kaltenbronn	Bad Wildbad Bf	13051
23543	Dobel	Pforzheim Hbf	16052
23653	Knittlingen	Bretten	6021
23653	Knittlingen	Knittlingen-Kleinvillars	16021
23655	Sternenfels	Mühlacker	16031
23655	Sternenfels	Flehingen	6021

Tabelle 5-3: Anbindungen der Tarifgebiete des KVV

6 Verkehrsverbund Neckar-Alb-Donau

6.1 Einteilung der Tarifgebiete

Die Definition der Tarifgebiete (Abbildung 6-1) orientiert sich weitgehend an den Definitionen der Tarifzonen des naldo. In den blau markierten Tarifgebieten des bwtarif gilt die integrierte Anschlussmobilität. Grün markierte Tarifgebiete sind über Regiolinien angebunden. Die orange markierten Tarifgebiete werden über eine regionale Anschlussmobilität eingebunden. Die Tarifgebiete Gomadingen, Haigerloch, Münsingen, Ostrach, Schömberg und Trochtelfingen werden ebenfalls über eine regionale Anschlussmobilität angebunden, da die SPNV-Stationen innerhalb der Tarifgebiete nur eingeschränkt, d.h. im Schülerverkehr und an Sonn- und Feiertagen im Sommer angefahren werden.



©OpenStreetMap-Mitwirkende

Abbildung 6-1. Tarifgebiete des bwtarif

Die Zuordnung der Tarifgebiete des bw tarif zu den Tarifzonen des naldo kann Tabelle 6-1 entnommen werden.

Tarifgebietsnummer	Tarifgebietsname	Beschreibung
11513	Herrenberg (VVS)	+ ÖPNV vor Ort
11515	Bondorf	+ ÖPNV vor Ort
11601	Leinf.-Echterd./Flughafen/Filderstadt	+ ÖPNV vor Ort
11613	Kirchheim unter Teck	+ ÖPNV vor Ort
11615	Bempflingen	+ ÖPNV vor Ort
11617	Neuffen	+ ÖPNV vor Ort
11653	Wolfschlugen/Aichtal/Altenried	+ ÖPNV vor Ort
23711	Horb am Neckar	VGf 14
23773	Empfingen	VGf 42
32505	Oberndorf am Neckar	move 13
32507	Rottweil	move 23
32509	Rottweil-Neukirch/Wellendingen	naldo 619
32703	Aldingen,Denkingen,Frittlingen	move 72
32707	Mühlheim,Fridingen,Kolbingen,Königsh.	move 75+74 West
41501	Reutlingen	naldo 220 (inkl. 195)
41503	Metzingen	naldo 219 (inkl. 28,593,594)
41505	Bad Urach	naldo 221 (inkl. 28,293,596)
41513	Herrenberg (naldo)	naldo 501
41551	Römerstein	naldo 222/DING 201, 202
41553	Hayingen	naldo 228,DING 207
41555	Pfronstetten, Zwiefalten	naldo 227
41557	Zwiefalten	DING 208
41559	Lichtenstein, Sonnenbühl	naldo 223 (inkl. 293)
41561	Trochtelfingen	naldo 226 (inkl. 292)
41563	Gomadingen/Engstingen/Hohenstein	naldo 224,292
41565	Münsingen/Mehrstetten	naldo 225,DING 203-206
41601	Dettenhausen	naldo 109 ,294
41603	Ammerbuch	naldo 110,191,192,194,591
41605	Tübingen	naldo 111,192,195
41607	Rottenburg am Neckar	naldo 112,193,194
41608	Seebronn/Hailfingen	naldo 112
41609	Ergenzingen	naldo 18
41611	Starzach (Bieringen)	VGf 43
41612	Eyach/Mühlen(b Horb)	-
41613	Mössingen	naldo 113,15
41701	Hechingen	naldo 332,15,391
41703	Burladingen	naldo 333
41705	Balingen/Geislingen	naldo 331,392
41707	Albstadt/Bitz/Straßberg	naldo 336,393
41709	Bitz/Straßberg/Winterlingen	naldo 337,393,492
41751	Haigerloch	naldo 329,193,391,691
41753	Rosenfeld	naldo 330,392
41755	Schömberg (Zollernalb)	naldo 334
41757	Meßstetten	naldo 335
42511	Schelklingen	DING 46
42512	Hütten/Justingen	DING 56
42573	Heroldstatt	DING 66 Süd
42577	Laichingen/Westerheim/Hohenstadt	DING 65,66 Nord
42601	Riedlingen	DING 158

42677	Ertingen	DING 157
42679	Heiligkreuztal (Altheim), Langenensl.	DING 166+167
42681	Wilflingen	DING 177
43503	Überlingen	bodo 24
43555	Heiligenberg/Frickingen	bodo 23,123
43557	Owingen	bodo 25,123
43601	Altshausen/Ebersb.- Musb./Boms/Eichst.	bodo 47 Nord,48,248- 249,348
43603	Aulendorf	bodo 49,249
43701	Gammertingen/Neufra	naldo 439,492
43703	Veringenstadt/Hettingen	naldo 442
43705	Stetten am kalten Markt	naldo 440 Ost
43706	Hausen i. Tal, Beuron	naldo 440 West
43707	Sigmaringen/Sigmaringendorf	naldo 441
43709	Mengen/Scheer/Hohentengen	naldo 445,493,494
43711	Herbertingen	naldo 495
43713	Bad Saulgau	naldo 446
43751	Leibertingen/Meßkirch	naldo 443,491
43753	Sauldorf	naldo 447,491
43755	Pfullendorf, Illmensee	naldo 448, bodo 80,84-87
43757	Ostrach	naldo 449,494, bodo 81,381
43759	Krauchenwies	naldo 444,493

Tabelle 6-1: Tarifgebiete des bwtarif mit entsprechenden Tarifzonen des naldo

6.2 Anbindungen von Tarifgebieten an entfernte SPNV-Stationen

Tarifgebiete ohne SPNV-Anschluss werden an SPNV-Stationen in benachbarten Tarifgebieten, zu denen ein Busangebot besteht, angebunden. Auf den SPNV-Preis bis zum benachbarten Tarifgebiet mit SPNV-Anschluss wird der Fahrpreis für die zusätzlich durchfahrenen Tarifzonen addiert.

Die Anbindungen der einzelnen Tarifgebiete sind in der folgenden Abbildung 6-1 blau dargestellt. Eine Auflistung kann Tabelle 6-3 entnommen werden. Die Nummern auf den Anbindungen repräsentieren die zugehörige Preisstufe, wobei die ersten zwei Ziffern für den Tarif stehen (2 = DING, 5 = HTV, 07 = naldo, 8 = OAM) und die letzte Ziffern für die Preisstufendifferenzen sind der Tabelle 6-2 entnommen werden.

Tarifzonen bzw. Differenzen	Preisstufe BW-Tarif	Tarifzonen bzw. Differenzen	Preisstufe BW-Tarif
1	7010	TZ 1 - TZ 1	7011
2	7020	TZ 2 - TZ 1	7021
3	7030	TZ 3 - TZ 1	7031
4	7040	TZ 4 - TZ 1	7041
ab 5	7050	TZ 5 - TZ 1	7051
4 + Zuschlag	7090	4 Z - TZ 1	7091
		bodo	1021
		bodo	1031
		VGf	14021
		VSH	19051
		DING	2021
		DING	2031
		DING	2041
		DING	2051
		DING	2061

VVS	21021
move+VGf	30022

Tabelle 6-2: Preisstufendifferenzen im naldo für Einzelfahrausweise



Abbildung 6-2. Anbindung der Tarifgebiete des naldo

©OpenStreetMap-Mitwirkende

Da es für Fahrgäste aus Tarifgebieten mit integrierter Anschlussmobilität von Vorteil sein kann, erst mittels ÖPNV zu einer SPNV-Station in einem anderen Tarifgebiet zu fahren, sind manche Tarifgebiete zusätzlich zur integrierten Anschlussmobilität mittels regionaler Anschlussmobilität an SPNV-Stationen außerhalb des Tarifgebietes angebunden (Siehe Tabelle 6-3).

Die durch die Regiobuslinie erschlossenen Tarifgebiete Pfullendorf und Krauchenwies sind zusätzlich zur integrierten Anschlussmobilität für Fahrten in Richtung Osten an die SPNV-Stationen Mengen bzw. Bad Saulgau angebunden.

Tarifgebietsnummer	Tarifgebietsname	Knotenname	Preisstufe
11513	Herrenberg (VVS)	Nagold Stadtmitte	21021
11515	Bondorf	Nagold Stadtmitte	21021
23711	Horb am Neckar	Freudenstadt Hbf	19051
23711	Horb am Neckar	Freudenstadt Stadt	19051
23773	Empfingen	Horb	14021
32505	Oberndorf am Neckar	Balingen(Württ)	7031
32505	Oberndorf am Neckar	Alpirsbach	30022
32507	Rottweil	Balingen(Württ)	7041
32507	Rottweil	Rottweil	7011
32507	Rottweil	Balingen(Württ)	7031
32509	Rottweil-Neukirch/Wellendingen	Rottweil	7011
32509	Rottweil-Neukirch/Wellendingen	Balingen(Württ)	7031
41513	Herrenberg (naldo)	Nagold Stadtmitte	21021
41553	Hayingen	Reutlingen Hbf	7051
41553	Hayingen	Riedlingen	2041
41553	Hayingen	Schelklingen	2051
41553	Hayingen	Gammertingen	7041
41555	Pfronstetten, Zwiefalten	Reutlingen Hbf	7041
41555	Pfronstetten, Zwiefalten	Gammertingen	7041
41555	Pfronstetten, Zwiefalten	Riedlingen	2031
41557	Zwiefalten	Riedlingen	2031
41559	Lichtenstein, Sonnenbühl	Reutlingen Hbf	7021
41559	Lichtenstein, Sonnenbühl	Burladingen	7021
41561	Trochtelfingen	Reutlingen Hbf	7041
41563	Gomadingen/Engstingen/Hohenstein	Reutlingen Hbf	7031
41601	Dettenhausen	Tübingen Hbf	7021
41601	Dettenhausen	Stuttgart Flughafen/Messe	7031
41605	Tübingen	Dettenhausen	7021
41607	Rottenburg am Neckar	Bondorf(b Herrenberg)	7010
41607	Rottenburg am Neckar	Pfäffingen	7021
41607	Rottenburg am Neckar	Bondorf(b Herrenberg)	7011
41608	Seebronn/Hailfingen	Bondorf(b Herrenberg)	7011
41705	Balingen/Geislingen	Rottweil	7041
41705	Balingen/Geislingen	Oberndorf(Neckar)	7031
41751	Haigerloch	Horb	7030
41751	Haigerloch	Balingen(Württ)	7021
41751	Haigerloch	Hechingen	7021
41751	Haigerloch	Rottenburg(Neckar)	7021
41753	Rosenfeld	Rottweil	7051
41753	Rosenfeld	Balingen(Württ)	7021
41753	Rosenfeld	Oberndorf(Neckar)	7021
41755	Schömberg (Zollernalb)	Rottweil	7031
41755	Schömberg (Zollernalb)	Balingen(Württ)	7021
41755	Schömberg (Zollernalb)	Oberndorf(Neckar)	7041
41757	Meßstetten	Balingen(Württ)	7021
41757	Meßstetten	Albstadt-Ebingen	7021
41757	Meßstetten	Hausen i Tal	7021
42577	Laichingen/Westerheim/Hohenstadt	Geislingen(Steige)	2061
42577	Laichingen/Westerheim/Hohenstadt	Merklingen	2021
42679	Heiligkreuztal (Altheim), Langenensl.	Sigmaringen	7031

42679	Heiligkreuztal (Altheim), Langenensl.	Riedlingen	2021
42681	Wilflingen	Sigmaringen	7031
42681	Wilflingen	Riedlingen	2031
43503	Überlingen	Meersburg Kirche	1031
43555	Heiligenberg/Frickingen	Salem	1021
43555	Heiligenberg/Frickingen	Überlingen	1031
43555	Heiligenberg/Frickingen	Pfullendorf	1021
43557	Owingen	Salem	1021
43557	Owingen	Überlingen	1031
43557	Owingen	Pfullendorf	1021
43705	Stetten am kalten Markt	Hausen i Tal	7011
43706	Hausen i. Tal, Beuron	Storzingen	7011
43751	Leibertingen/Meßkirch	Hausen i Tal	7021
43751	Leibertingen/Meßkirch	Pfullendorf	7021
43753	Sauldorf	Hausen i Tal	7031
43753	Sauldorf	Pfullendorf	7031
43755	Pfullendorf, Illmensee	Sauldorf	7031
43757	Ostrach	Mengen	7021
43757	Ostrach	Krauchenwies	7021

Tabelle 6-3: Anbindungen der naldo-Tarifgebiete

7 Tarifverbund OstalbMobil

7.1 Einteilung der Tarifgebiete

Die Definition der Tarifgebiete (Abbildung 7-1) orientiert sich weitgehend an den Definitionen der Tarifzonen des OAM. In den blau markierten Tarifgebieten des bwtarif gilt die integrierte Anschlussmobilität. Die orange markierten Tarifgebiete werden über eine regionale Anschlussmobilität eingebunden.

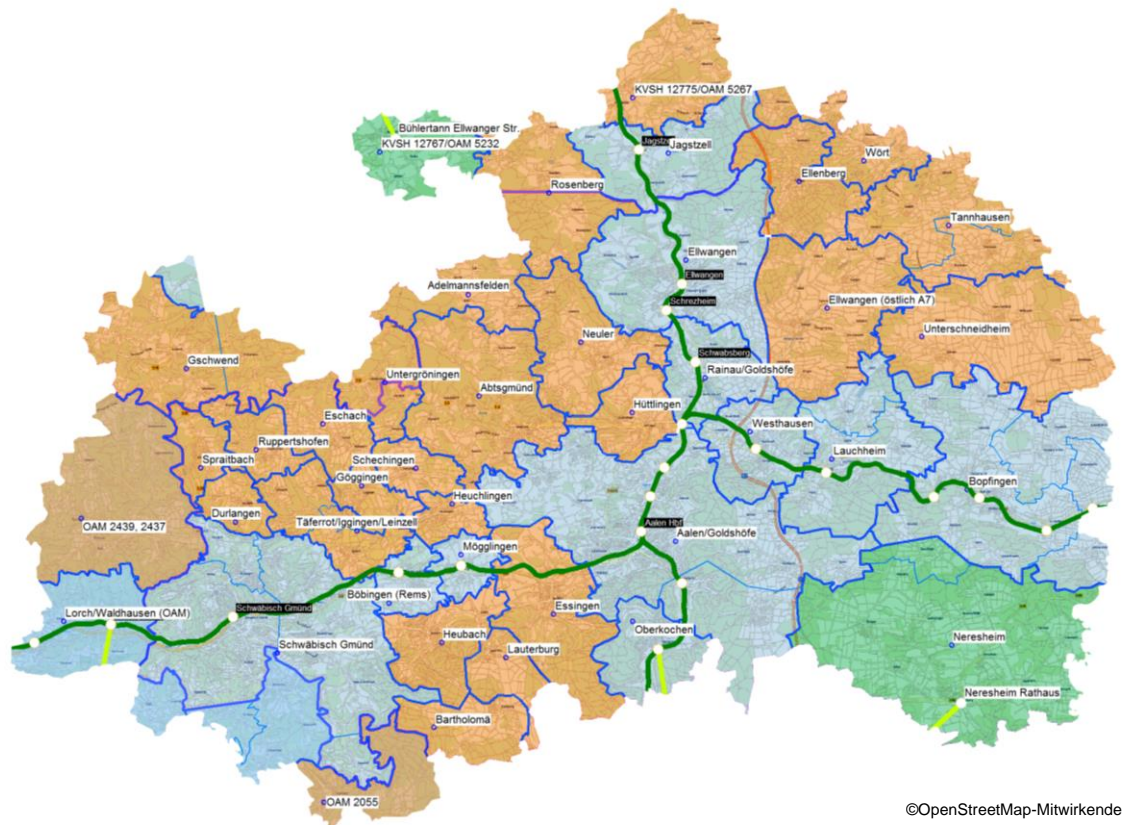


Abbildung 7-1. Tarifgebiete des bwtarif

Die Zuordnung der Tarifgebiete des bwtarif zu den Tarifzonen des OAM kann Tabelle 7-1 entnommen werden.

Tarifgebietsnummer	Tarifgebietsname	Beschreibung
11705	Göppingen	+ ÖPNV vor Ort
11707	Eislingen/Salach	+ ÖPNV vor Ort
11711	Geislingen (VVS)	+ ÖPNV vor Ort
11763	Lauterstein	OAM 2055
11917	Plüderhausen/Welzheim/Lorch	+ ÖPNV vor Ort
11953	Alfdorf	OAM 2439, 2437
12715	Gaildorf	KVSH 12715
12767	Bühlermann	KVSH 12767/OAM 5232
12775	Stimpfach	KVSH 12775/OAM 5267

12777	Fichtenau	KVSH 12777/OAM 5272
13601	Jagstzell	OAM 1693-97
13603	Ellwangen(west A7)	OAM 15(02,03,16,32,43,50,52,58,60,70,72,73,81,83,92)
13605	Rainau/Goldshöfe	OAM 1753,1754,1762,1763,1084
13607	Lorch/Waldhausen	OAM 2116-2119,2138
13609	Schwäb. Gmünd/Mutl./Waldst.	OAM 20(00-36,45-6,60,73,82),2123,2135,2245-6
13611	Böbingen an der Rems	OAM 2395
13613	Mögglingen	OAM 2398
13615	Aalen	OAM 1000-99,1175
13617	Oberkochen	OAM 1154,1163-64
13619	Westhausen ohne Lippach	OAM 1104,1184-85,1187
13621	Lauchheim/Lippach	OAM 1165,1186,1188,1197-98
13623	Bopfingen/Riesbürg/Kirchheim	OAM 1401-53,1489-94
13641	Neresheim	OAM 1166-68,1174,1176-79,1476
13643	Unterschneidheim	OAM 1801-1849
13645	Tannhausen/Stödtlen	OAM 1617-18,1621-26, 1628,1636-37
13649	Wört	OAM 1608-09,1619-20
13651	Ellenberg	OAM 1604-7,1610,1615-16,5272
13653	Ellwangen (östlich A7)	OAM 1513-14,1524-31,1533-39,1554,1564
13655	Rosenberg (Ostalb)	OAM 1682-88
13657	Adelmannsfelden	OAM 1775-77
13659	Neuler	OAM 1645-46,1655,1674,1744
13661	Hüttlingen	OAM 1103,1114,1194,1743
13663	Abtsgmünd	OAM 1107-08,1306,1315-17,1326,1327,1347
13665	Ober-/Untergröningen	OAM 1318-19, 2389,2390,KVSH 13665
13667	Heuchlingen	OAM 2387
13669	Schechingen	OAM 2388
13671	Göggingen	OAM 2176,2186
13673	Täferrot/Iggingen/Leinzell	OAM 2161,2175
13677	Durlangen	OAM 2127
13679	Spraitbach	OAM 2150-51
13681	Ruppertshofen	OAM 2165-66
13683	Eschach	OAM 2179,2377
13685	Gschwend	OAM 2153,2155-56,2159,2168,2170,KVSH 13685
13687	Heubach	OAM 2396-97
13689	Bartholomä	OAM 2346
13691	Lauterburg (Essingen)	OAM 1145
13693	Essingen	OAM 1134,1143-44

Tabelle 7-1: Tarifgebiete des bw tarif mit entsprechenden Tarifzonen des OAM

7.2 Anbindungen von Tarifgebieten an entfernte SPNV-Stationen

Tarifgebiete ohne SPNV-Anschluss werden an SPNV-Stationen in benachbarten Tarifgebieten, zu denen ein Busangebot besteht, angebunden. Auf den SPNV-Preis bis zum benachbarten Tarifgebiet mit SPNV-Anschluss wird der Differenzfahrpreis für die zusätzlich durchfahrenen Tarifzonen addiert.

Die Anbindungen der einzelnen Tarifgebiete sind in Abbildung 7-2 blau dargestellt. Eine genaue Auflistung der Anbindungen kann Tabelle 7-3 entnommen werden. Die Nummern auf den Anbindungen repräsentieren die zugehörige Preisstufe, wobei die ersten zwei Ziffern für den Tarif stehen (3 = Filmland, 8 = OAM, 19 = VSH, 21 = VVS) und die letzte Ziffern für die Preisstufendifferenz.

Die Definition der Preisstufendifferenzen und Preisstufendifferenz der Nachbar-Verkehrsverbänden sind der Tabelle 8-2 zu entnehmen.

Da es für Fahrgäste aus Gaildorf oder Göppingen günstiger sein kann, erst mittels ÖPNV nach Schwäbisch Gmünd zu fahren und dort in den SPNV zu wechseln, werden Gaildorf und Göppingen zusätzlich an Schwäbisch Gmünd angebunden.

Tarifzonen	Preisstufe BW-Tarif	Preisstufen-differenz	Preisstufe BW-Tarif
1	8010	TZ 2 - TZ 1	8021
2	-	TZ 3 - TZ 1	8031
3	-	TZ 4 - TZ 1	8041
4	-	TZ 5 - TZ 1	8051
5 + 6	-	TZ 6 - TZ 1	8061
7 + 8	-	TZ 7 - TZ 1	8071
		VSH	19021
		VSH	19031
		VVS	21021

Tabelle 7-2: Preisstufendifferenzen im OAM für Einzelfahrausweise

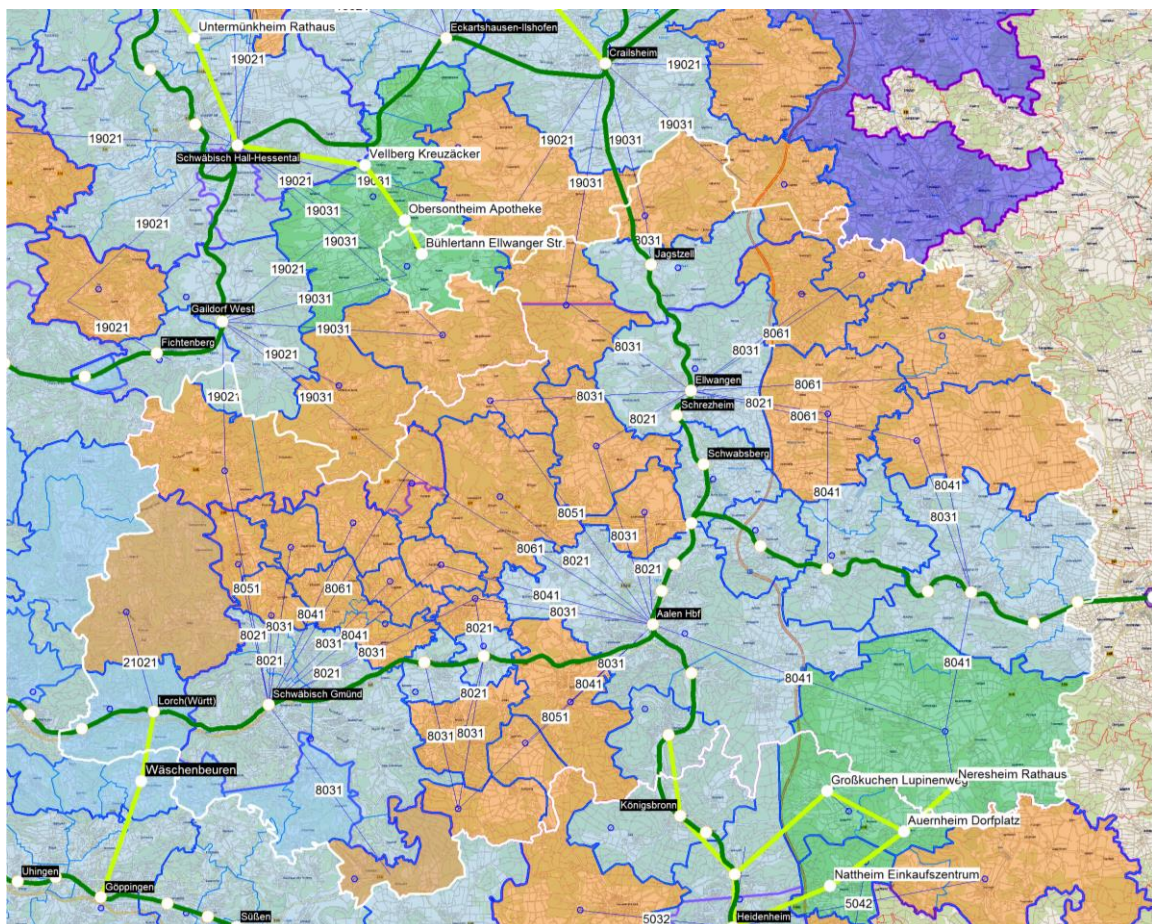


Abbildung 7-2: Anbindung der Tarifgebiete des OAM

©OpenStreetMap-Mitwirkende

Tarifgebiets-nummer	Tarifgebietsname	Knotenname	Preis-stufe
---------------------	------------------	------------	-------------

11711	Geislingen (VVS)	Schwäbisch Gmünd	8031
11763	Lauterstein	Schwäbisch Gmünd	8031
11917	Plüderhausen/Welzheim/Lorch	Lorch(Württ)	21021
11953	Alfdorf	Lorch(Württ)	21021
12767	Bühlertann	Schwäbisch Hall-Hessental	19031
12767	Bühlertann	Gaildorf West	19031
12775	Stimpfach	Crailsheim	19031
12775	Stimpfach	Jagstzell	8031
13641	Neresheim	Aalen Hbf	8041
13641	Neresheim	Bopfingen	8041
13643	Unterschneidheim	Bopfingen	8031
13643	Unterschneidheim	Ellwangen	8061
13645	Tannhausen/Stödtlen	Bopfingen	8041
13645	Tannhausen/Stödtlen	Ellwangen	8061
13649	Wört	Ellwangen	8061
13651	Ellenberg	Ellwangen	8031
13653	Ellwangen (östlich A7)	Ellwangen	8021
13653	Ellwangen (östlich A7)	Lauchheim	8041
13655	Rosenberg (Ostalb)	Crailsheim	19031
13655	Rosenberg (Ostalb)	Ellwangen	8031
13657	Adelmannsfelden	Aalen Hbf	8051
13657	Adelmannsfelden	Ellwangen	8031
13659	Neuler	Aalen Hbf	8031
13659	Neuler	Ellwangen	8021
13661	Hüttlingen	Aalen Hbf	8021
13663	Abtsgmünd	Aalen Hbf	8021
13665	Ober-/Untergröningen	Aalen Hbf	8061
13665	Ober-/Untergröningen	Schwäbisch Gmünd	8061
13665	Ober-/Untergröningen	Gaildorf West	19031
13667	Heuchlingen	Aalen Hbf	8031
13667	Heuchlingen	Schwäbisch Gmünd	8031
13667	Heuchlingen	Mögglingen(Gmünd)	8021
13669	Schechingen	Aalen Hbf	8041
13669	Schechingen	Schwäbisch Gmünd	8041
13671	Göggingen	Schwäbisch Gmünd	8031
13673	Täferrot/Iggingen/Leinzell	Schwäbisch Gmünd	8021
13677	Durlangen	Schwäbisch Gmünd	8021
13679	Spraitbach	Schwäbisch Gmünd	8021
13681	Ruppertshofen	Schwäbisch Gmünd	8031
13683	Eschach	Schwäbisch Gmünd	8041
13685	Gschwend	Schwäbisch Gmünd	8051
13685	Gschwend	Gaildorf West	19021
13687	Heubach	Mögglingen(Gmünd)	8021
13689	Bartholomä	Aalen Hbf	8051
13689	Bartholomä	Mögglingen(Gmünd)	8031
13689	Bartholomä	Böbingen(Rems)	8031
13691	Lauterburg (Essingen)	Aalen Hbf	8041
13693	Essingen	Aalen Hbf	8031

Tabelle 7-3: Anbindungen der Tarifgebiete des OAM

8 Regio-Verkehrsverbund Freiburg

8.1 Einteilung der Tarifgebiete

Die Definition der Tarifgebiete (Abbildung 8-1) orientiert sich weitgehend an den Definitionen der Tarifzonen des RVF. Es wurde auf die segmentierte Tarifzonendefinition des RVF zurückgegriffen, wobei die Tarifzone C5 in zwei Tarifzonen, RVF C6 (Tarifgebiet Elzach) und RVF C5 (Tarifgebiet Freiamt) aufgeteilt wurde. In den blau markierten Tarifgebieten des bwtarif gilt die integrierte Anschlussmobilität. Für das Tarifgebiet Freiamt (orangene Markierung) wurde eine regionale Anschlussmobilität zugeordnet. Die RegioBus Linie zwischen Breisach und Bad Krozingen ist in der Karte hellgrün dargestellt.

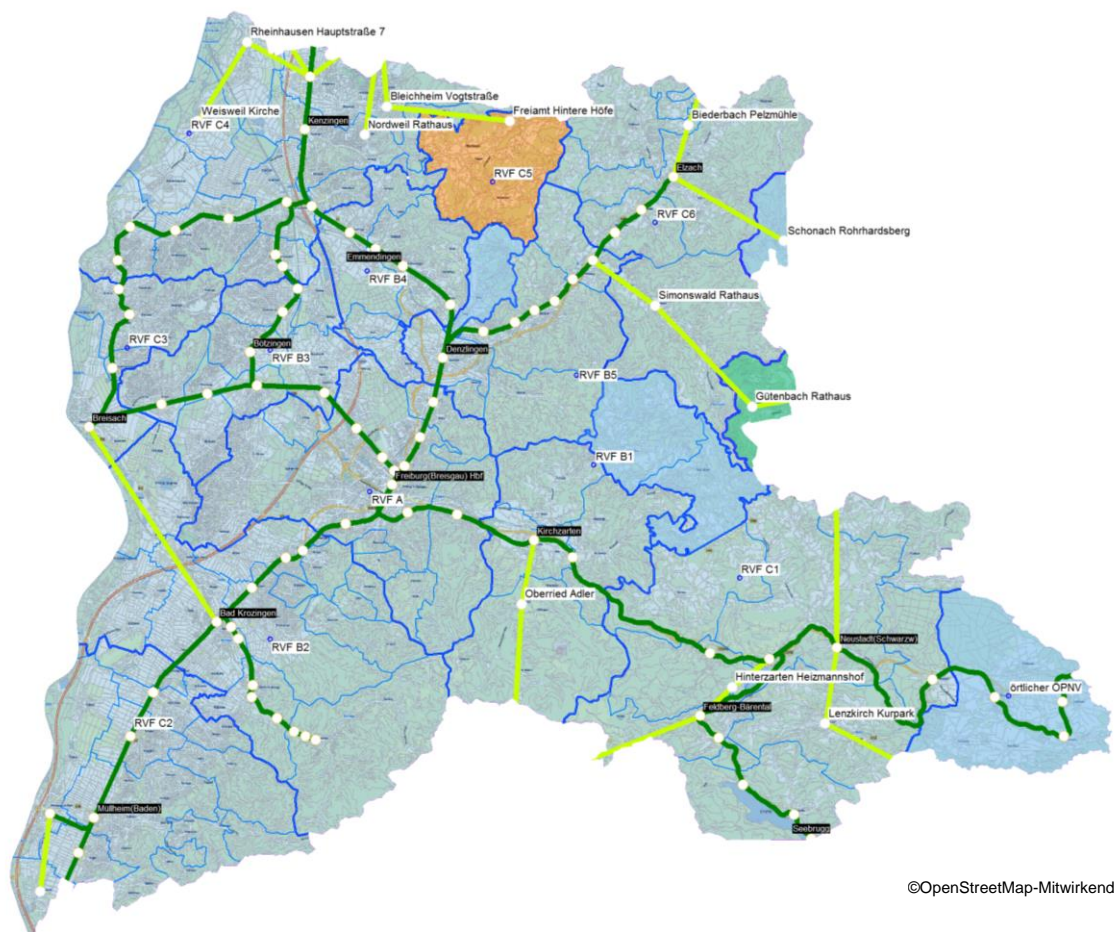


Abbildung 8-1. Tarifgebiete des bwtarif

Die Zuordnung der Tarifgebiete des bwtarif zu den Tarifzonen des RVF kann Tabelle 8-1 entnommen werden.

Tarifgebietsnummer	Tarifgebietsname	Beschreibung
31101	Freiburg im Breisgau	RVF A
31501	Breisach am Rhein	RVF C3

31503	Gottenheim/Bötzingen	RVF B3
31505	Bad Krozingen/Münstertal	RVF B2
31507	Müllheim/Auggen/Bugg./Heitersh./Neuenb.	RVF C2
31509	Kirchzarten	RVF B1
31511	Titisee-Neustadt/Löffingen	RVF C1
31513	Löffingen	örtlicher ÖPNV
31601	Kenzingen/Riegel-Maltdingen, Herbolzheim	RVF C4
31603	Emmendingen/Teningen (r. A5)	RVF B4
31605	Denzlingen/Waldkirch	RVF B5
31607	Winden im Elztal/Elzach/Biederbach	RVF C6
31651	Freiamt	RVF C5
32601	Triberg/Schonach/Schönwald	move 52
32611	Furtwangen im Schwarzwald	move 54

Tabelle 8-1: Tarifgebiete des bwtarif mit entsprechenden Tarifzonen des RVF

8.2 Anbindungen von Tarifgebieten an entfernte SPNV-Stationen

Das Tarifgebiet Freiamt (RVF C5) wird an die SPNV-Stationen Denzlingen und Emmendingen, zu denen ein Busangebot besteht, angebunden. Auf den SPNV-Preis bis zum benachbarten Tarifgebiet mit SPNV-Anschluss wird der Differenzfahrpreis für die zusätzlich durchfahrenen Tarifzonen addiert. Zusätzlich dient die SPNV-Station Seeburg zur Anbindung von Tarifgebieten aus Nachbarverbund WTV.

Die Anbindungen der einzelnen Tarifgebiete sind in Abbildung 8-2 blau dargestellt. Eine Auflistung der Anbindungen der Tarifzonen des RVF kann Tabelle 8-3 entnommen werden. Die Nummern auf den Anbindungen repräsentieren die zugehörige Preisstufe, wobei die ersten zwei Ziffern für den Tarif stehen (9 = RVF, 10 = RVL, 18 = VSB, 22 = WTV) und die letzte Ziffern für die Preisstufendifferenz. Die Definition der Preisstufendifferenzen sind der Tabelle 8-2 zu entnehmen.

Tarifzonen bzw. Differenzen	Preisstufe BW-Tarif
1	9010
2	9020
TZ 2 - TZ 1	9021

Tabelle 8-2: Preisstufendifferenzen im RVF für Einzelfahrausweise

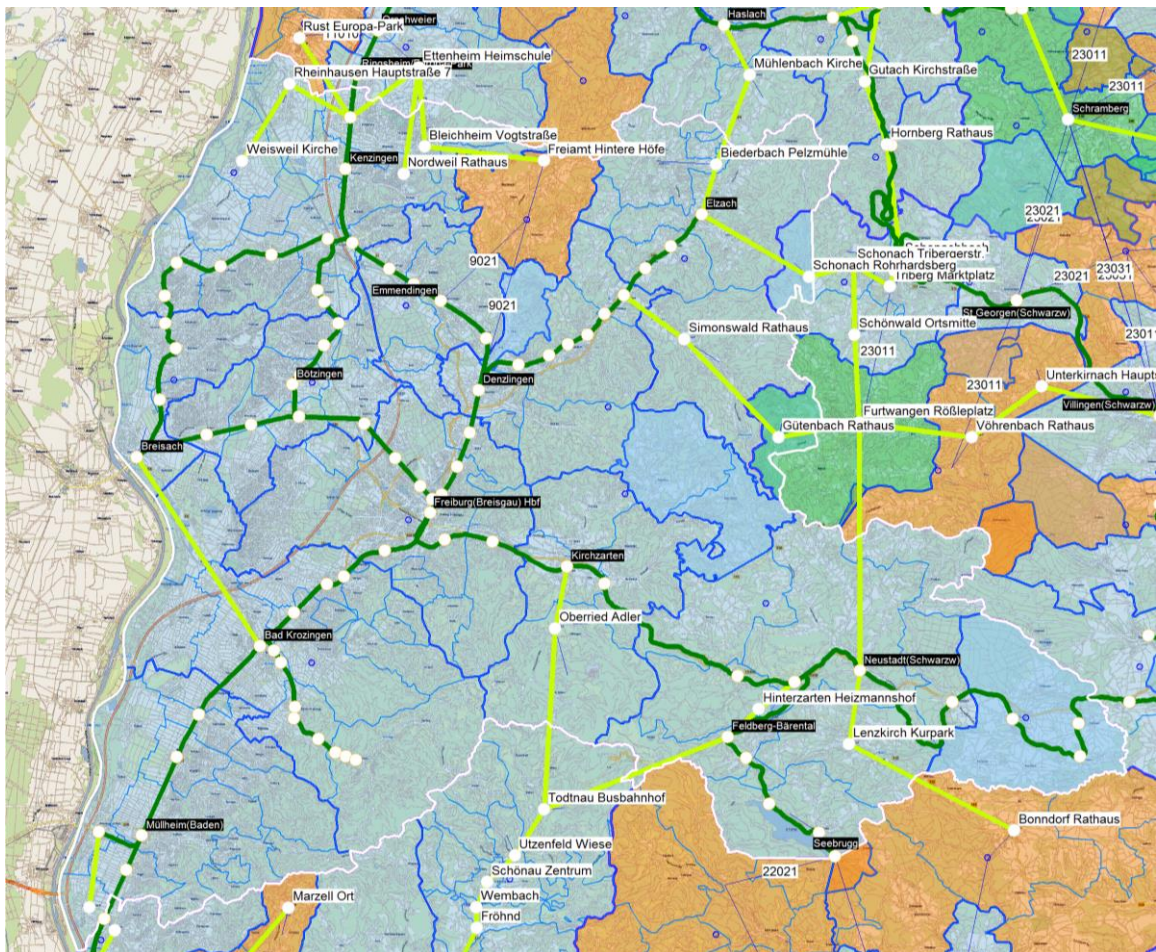


Abbildung 8-2. Anbindung der Tarifgebiete

©OpenStreetMap-Mitwirkende

Tarifgebietsnummer	Tarifgebietsname	Knotenname	Preisstufe
31651	Freiamt	Denzlingen	9021
31651	Freiamt	Emmendingen	9021

Tabelle 8-3: Anbindungen der RVF-Tarifgebiete

9 Regio Verkehrsverbund Lörrach (einschl. ÜT TNW)

9.1 Einteilung der Tarifgebiete

Die Definition der Tarifgebiete (Abbildung 9-1) orientiert sich weitgehend an den Definitionen der Tarifzonen des RVL. In den blau markierten Tarifgebieten des bw-tarif gilt die integrierte Anschlussmobilität. Für die Tarifzone RVL TZ5 (orange Markierung) wurde, da diese nicht mittels SPNV erreichbar ist, eine regionale Anschlussmobilität zugeordnet.

Der Geltungsbereich des TVL erstreckt sich mit der Stadt Basel und der Gemeinde Riehen teilweise auch auf das Tarifgebiet des Tarifverbund Nordwestschweiz (TNW). Die Anschlussmobilität des BW-Tarif erstreckt sich jedoch nur auf die im Kerngebiet des RVL liegende Gemeinde Riehen (Bestandteil der Tarifzone 1).

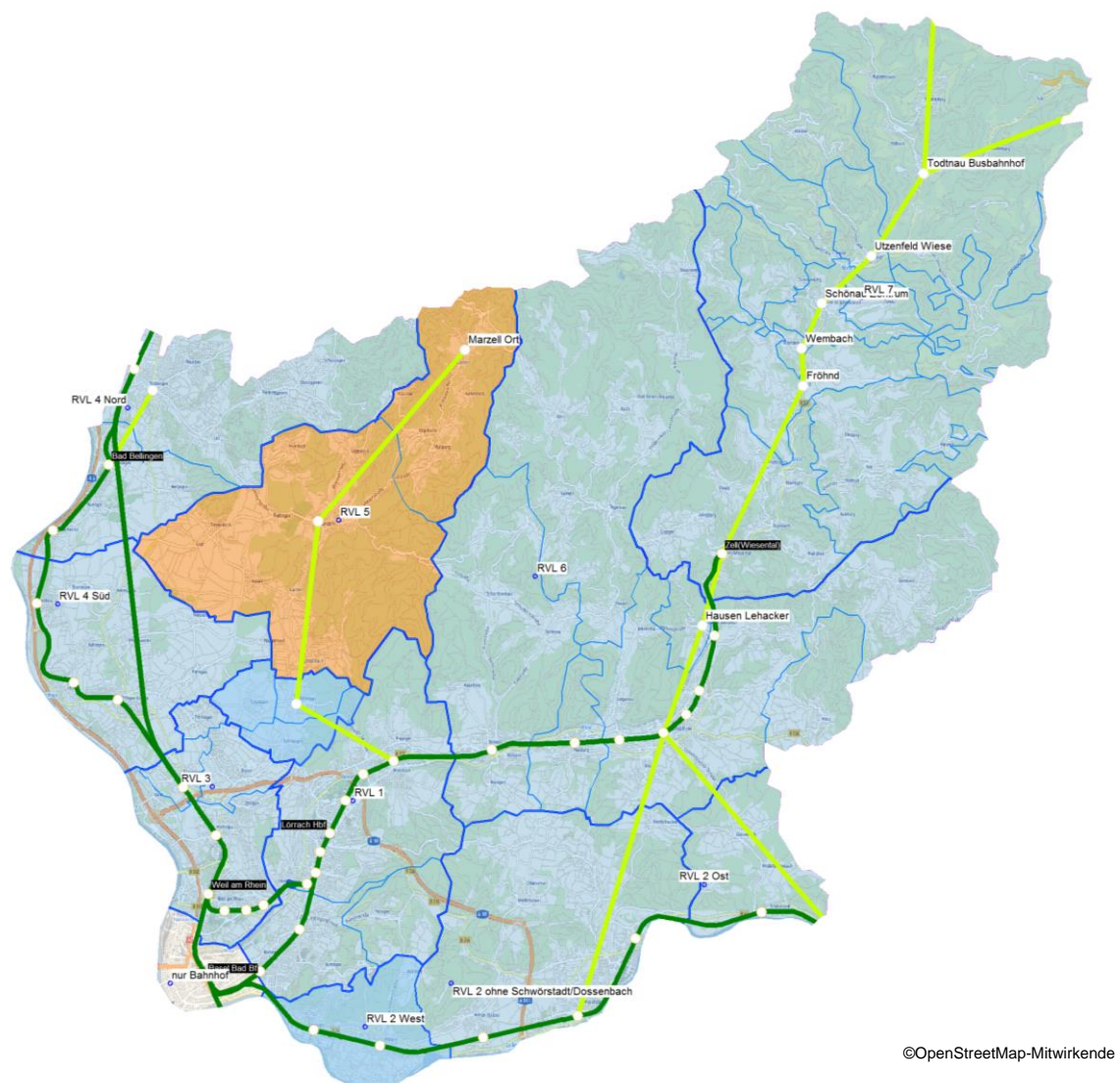


Abbildung 9-1. Tarifgebiete des bw-tarif

Die Zuordnung der Tarifgebiete des bw-tarif zu den Tarifzonen des RVL kann Tabelle 9-1 entnommen werden.

Tarifgebietsnummer	Tarifgebietsname	Beschreibung
33601	Schliengen/Bad Bellingen	RVL 4 Nord
33603	Efringen-Kirchen	RVL 4 Süd (Efringen-Kirchen)
33605	Schopfheim/Maulburg/Steinen	RVL 6
33607	Zell im Wiesental/Todtnau	RVL 7
33609	Weil am Rhein/Eimeldingen	RVL 3
33611	Lörrach	RVL 1
33613	Rheinfeldern (Baden)	RVL 2 ohne Schwörstadt/Dossenbach
33614	Grenzach/Wyhlen	RVL 2 West
33615	Schwörstadt/Dossenbach	RVL 2 Ost
33651	Kandern	RVL 5
62701	Basel Bad Bf	nur Bahnhof

Tabelle 9-1: Tarifgebiete des bwtarif mit entsprechenden Tarifzonen des RVL

9.2 Anbindungen von Tarifgebieten an entfernte SPNV-Stationen

Die Tarifzone RVL TZ 5 wird an SPNV-Stationen in benachbarten Tarifgebieten, zu denen ein Busangebot besteht, angebunden. Auf den SPNV-Preis bis zum benachbarten Tarifgebiet mit SPNV-Anschluss wird der Differenzfahrpreis für die zusätzlich durchfahrenen Tarifzonen addiert.

Die Anbindungen der einzelnen Tarifgebiete sind in Abbildung 9-2 blau dargestellt. Eine genaue Auflistung kann Tabelle 9-3 entnommen werden. Die Nummern auf den Anbindungen repräsentieren die zugehörige Preisstufe, wobei die ersten zwei Ziffern für den Tarif stehen (10 = RVL, 22 = WTV) und die letzte Ziffern für die Preisstufe. Die Definition der Preisstufendifferenzen sind Tabelle 9-2 zu entnehmen.

Tarifzonen bzw. Differenzen	Preisstufe BW-Tarif
1	10010
2	10020
TZ 2 - TZ 1	10021

Tabelle 9-2: Preisstufendifferenzen im RVL für Einzelfahrausweise

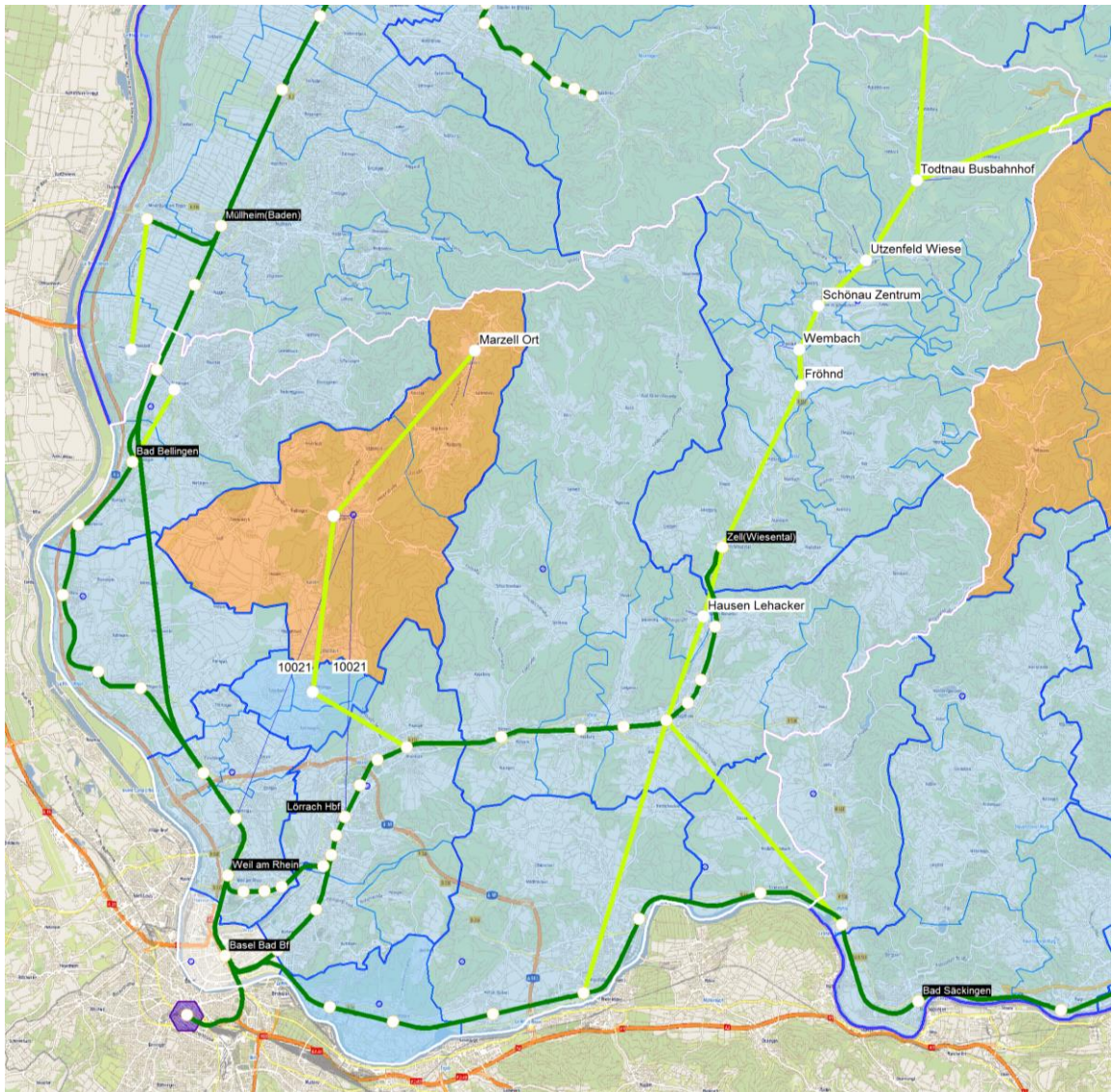


Abbildung 9-2. Anbindung der Tarifgebiete

©OpenStreetMap-Mitwirkende

Tarifgebietsnummer	Tarifgebietsname	Knotenname	Preisstufe
33651	Kandern	Haltingen	10021
33651	Kandern	Lörzach Hbf	10021

Tabelle 9-3: Anbindungen der RVL-Tarifgebiete

10 Tarifverbund Ortenau

10.1 Einteilung der Tarifgebiete

Die Definition der Tarifgebiete (Abbildung 10-1) orientiert sich weitgehend an den Definitionen der Tarifzonen des TGO. In den blau markierten Tarifgebieten des bwtarif gilt die integrierte Anschlussmobilität. Die orange markierten Tarifgebiete werden über eine regionale Anschlussmobilität eingebunden, während grün markierte Tarifgebiete über Regiolinien angebunden sind.



Abbildung 10-1: Tarifgebiete des bwtarif

Die Zuordnung der Tarifgebiete des bwtarif zu den Tarifzonen des TGO kann Tabelle 10-1 entnommen werden.

Tarifgebietsnummer	Tarifgebietsname	Beschreibung
21617	Forbach	KVV 380
31701	Achern	TGO 3A
31703	Kehl	TGO 2B
31705	Willstätt	TGO 2C
31707	Appenweier	TGO 4A
31709	Renchen	TGO 3C
31711	Oberkirch	TGO 4B
31713	Kappelrodeck	TGO 3D
31715	Lautenbach	TGO 4C
31717	Ottenhöfen im Schwarzwald	TGO 3E
31719	Oppenau	TGO 4D
31721	Offenburg	TGO 5A
31723	Bad Peterstal-Griesbach	TGO 4E
31725	Friesenheim	TGO 6C
31727	Gengenbach/Ohlsbach/Berg-haupten	TGO 5C
31729	Oberharmersbach	TGO 8C
31731	Lahr/Schwarzwald	TGO 6A
31733	Biberach / Zell a. H.	TGO 8D
31735	Orschweier, Ringsheim, Ettenheim	TGO 6F
31737	Steinach	TGO 8E
31739	Haslach im Kinzigtal	TGO 8F
31741	Hausach, Gutach (Schwarzw)	TGO 8G
31743	Wolfach/Oberwolfach	TGO 8A
31745	Hornberg	TGO 8H
31751	Nordrach	TGO 8B
31753	Rheinau	TGO 2A
31755	Lauf/Sasbachwalden	TGO 3B
31759	Nationalpark Schwarzwald	Nationalpark Schwarzwald
31761	Seelbach	TGO 6G
31763	Schuttertal	TGO 6H
31765	Schwanau	TGO 6D
31767	Rust, Kappel-Grafenhausen	TGO 6E
31769	Meißenheim (ohne Kürzell)	TGO 6B
31771	Neuried	TGO 5B

Tabelle 10-1: Tarifgebiete des bw-tarif mit entsprechenden Tarifzonen des TGO

10.2 Anbindungen von Tarifgebieten an entfernte SPNV-Stationen

Tarifgebiete ohne SPNV-Anschluss werden an SPNV-Stationen in benachbarten Tarifgebieten, zu denen ein Busangebot besteht, angebunden. Auf den SPNV-Preis bis zum benachbarten Tarifgebiet mit SPNV-Anschluss wird der Differenzfahrpreis für die zusätzlich durchfahrenen Tarifzonen addiert.

Die Anbindungen der einzelnen Tarifgebiete sind in Abbildung 10-1 blau dargestellt. Die Nummern auf den Anbindungen repräsentieren die zugehörige Preisstufe, wobei die ersten zwei Ziffern für den Tarif stehen (11 = TGO) und die letzte Ziffer für die Preisstufendifferenz. Die Definition der Preisstufendifferenzen und die relevanten Preisstufendifferenz der Nachbar-Verkehrsverbände

sind der Tabelle 10-2 zu entnehmen. Eine Auflistung der Anbindungen kann Tabelle 10-3 entnommen werden.

Preisstufe (Anzahl Zonen)	Preisstufe BW-Tarif	Preisstufen-dif- ferenz	Preisstufe BW-Tarif
1 (1 – 3)	11010	PS 1 - PS 1	11011
2 (4 – 5)	11020	PS 1	11010
		PS 2 - PS 1	11021

Tabelle 10-2: Preisstufendifferenzen im TGO für Einzelfahrausweise und Preisstufendifferenzen der Nachbar-Verkehrsverbände

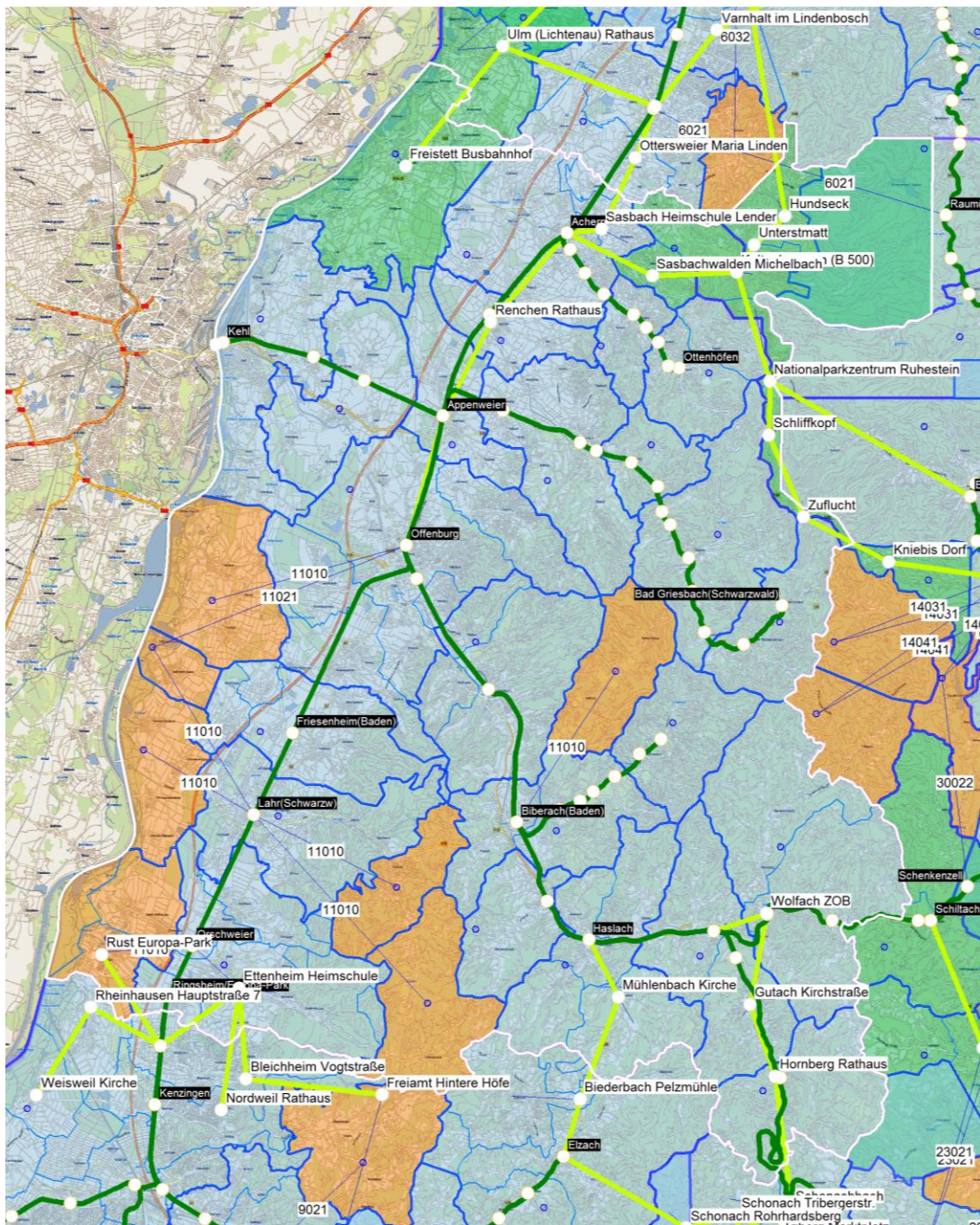


Abbildung 10-2. Anbindung der Tarifgebiete

©OpenStreetMap-Mitwirkende

Tarifgebietsnummer	Tarifgebietsname	Knotenname	Preisstufe
31751	Nordrach	Biberach(Baden)	11010
31761	Seelbach	Lahr(Schwarzw)	11010
31763	Schuttertal	Lahr(Schwarzw)	11010
31765	Schwanau	Lahr(Schwarzw)	11010

31767	Rust, Kappel-Grafenhausen	Orschweier	11010
31769	Meißenheim (ohne Kürzell)	Offenburg	11021
31769	Meißenheim (ohne Kürzell)	Lahr(Schwarzw)	11010
31771	Neuried	Offenburg	11010

Tabelle 10-3: Anbindungen der TGO-Tarifgebiete

Tarifgebietsnummer	Tarifgebietsname	Beschreibung
11503	Renningen/Weil der Stadt	+ ÖPNV vor Ort
11504	Weil der Stadt	VGC 100,101
11513	Herrenberg (VVS)	+ ÖPNV vor Ort
11515	Bondorf	+ ÖPNV vor Ort
11551	Jettingen/Mötzingen	VGC 05,06,07
21613	Gernsbach/Weisenbach/Loffenau	KVV 370
23101	Pforzheim	VPE 10
23503	Bad Herrenalb/Marzell/Freiolsheim	KVV 250
23505	Höfen an der Enz	VGC 93-95
23507	Unterreichenbach/Monbach-Neuhausen	VGC 80/VPE 35,45
23509	Bad Wildbad	VGC 40-46,48,49,32
23510	Maisenbach-Zainen/Beinberg/Unterlengenhardt	VGC 88
23511	Bad Liebenzell	VGC 81
23512	Monakam/Möttlingen	VGC 77,78,83
23513	Calw Süd/Stammheim/Holzbronn	VGC 702,705,706
23514	Calw West/Wimberg	VGC 703,704
23515	Neubulach/Bad Teinach-Zavelstein	VGC 60-65
23516	Calw Nord/Hirsau/Klinikum	VGC 707,709
23517	Wildberg	VGC 50-53,13
23518	Kaltenbronn	KVV 370 Ost
23519	Nagold	VGC 10,11,13
23521	Hochdorf (Nagold)	VGC 12
23522	Vollmaringen (Nagold)	VGC 12
23541	Schömberg (Calw)	VPE 44 ohne Schwarzenberg/VGC 91
23542	Schwarzenberg/Oberlengenhardt/Bieselsberg	VPE 44 ohne Schömberg/VGC 87
23543	Dobel	KVV 260
23549	Igelsloch/Siehdichfür/Oberkollbach	VGC 68, 69
23551	Agenbach (Neuweiler)	VGC 47,66
23553	Rötenbach, Emberg (Bad Teinach-Z.)	VGC 67
23555	Neuweiler	VGC 30,31, 66
23557	Enzklösterle	VGC 33
23559	Gompelscheuer	VGC 34
23561	Aichelberg/Hünerberg	VGC 32,45
23563	Simmersfeld	VGC 24,35
23565	Zwerenberg	VGC 36,37
23567	Ebershardt	VGC 25
23569	Rohrdorf/Walddorf	VGC 14,26
23571	Altensteig	VGC 19-23,29,38
23575	Ober-/Untersschwandorf	VGC 16
23577	Haiterbach	VGC 17,18,27
23579	Gechingen	VGC 75/VVS Ring 5
23583	Althengstett	VGC 71
23584	Simmozheim/Neuhengstett	VGC 72+73
23585	Ostelsheim	VGC 74
23611	Neuenbürg, Straubenhardt, Kelttern	VPE 33,43

23711	Horb am Neckar	VGf 14
23756	Pfalzgrafenweiler/Bödingen	VGf 18

Tabelle 11-1: Tarifgebiete des bwtarif mit entsprechenden Tarifzonen des VGC

11.2 Anbindungen von Tarifgebieten an entfernte SPNV-Stationen

Tarifgebiete ohne SPNV-Anschluss werden an SPNV-Stationen in benachbarten Tarifgebieten, zu denen ein Busangebot besteht, angebunden. Auf den SPNV-Preis bis zum benachbarten Tarifgebiet mit SPNV-Anschluss wird der Differenzfahrpreis für die zusätzlich durchfahrenen Tarifzonen addiert.

Da es auch für Fahrgäste aus Tarifgebieten mit SPNV-Anschluss günstiger sein kann, erst mittels ÖPNV zu einem Bahnhof außerhalb des Tarifgebietes zu fahren und dort in den SPNV zu wechseln, werden darüber hinaus manche Tarifgebiete mit SPNV-Anschluss an SPNV-Stationen, zu denen ein Busangebot besteht, angebunden.

Die Anbindungen der einzelnen Tarifgebiete sind in Abbildung 11-2 blau dargestellt. Eine genaue Auflistung der Anbindungen kann Tabelle 11-3 entnommen werden. Die Nummern auf den Anbindungen repräsentieren die zugehörige Preisstufe, wobei die ersten zwei Ziffern für den Tarif stehen (6 = KVV, 13 = VGC, 14 = VGf, 16 = VPE, 21 = VVS) und die letzte Ziffern für die Preisstufendifferenz. Die Definition der Preisstufendifferenzen und die Preisstufendifferenz der Nachbar-Verkehrsverbände sind der Tabelle 11-2 zu entnehmen.

Tarifzonen bzw. Differenzen	Preisstufe BW-Tarif	Preisstufen-differenz	Preisstufe BW-Tarif
1	13010	TZ 2 - TZ 1	13021
2	13020	TZ 3 - TZ 1	13031
3	13030	TZ 4 - TZ 1	13041
4	13040	TZ 5 - TZ 1	13051
5	13050	TZ 6 - TZ 1	13061
6	13060	TZ 7 - TZ 1	13071
7	13070	TZ 8 - TZ 1	13081
8	13080	VGf	14041
		VVS	21021
		VVS	21031
		VVS	21041
		VVS	21051
		VPE	16021
		VPE	16042
		VPE	16052

Tabelle 11-2: Preisstufendifferenzen im VGC für Einzelfahrausweise und Preisstufendifferenz der Nachbar-Verkehrsverbände

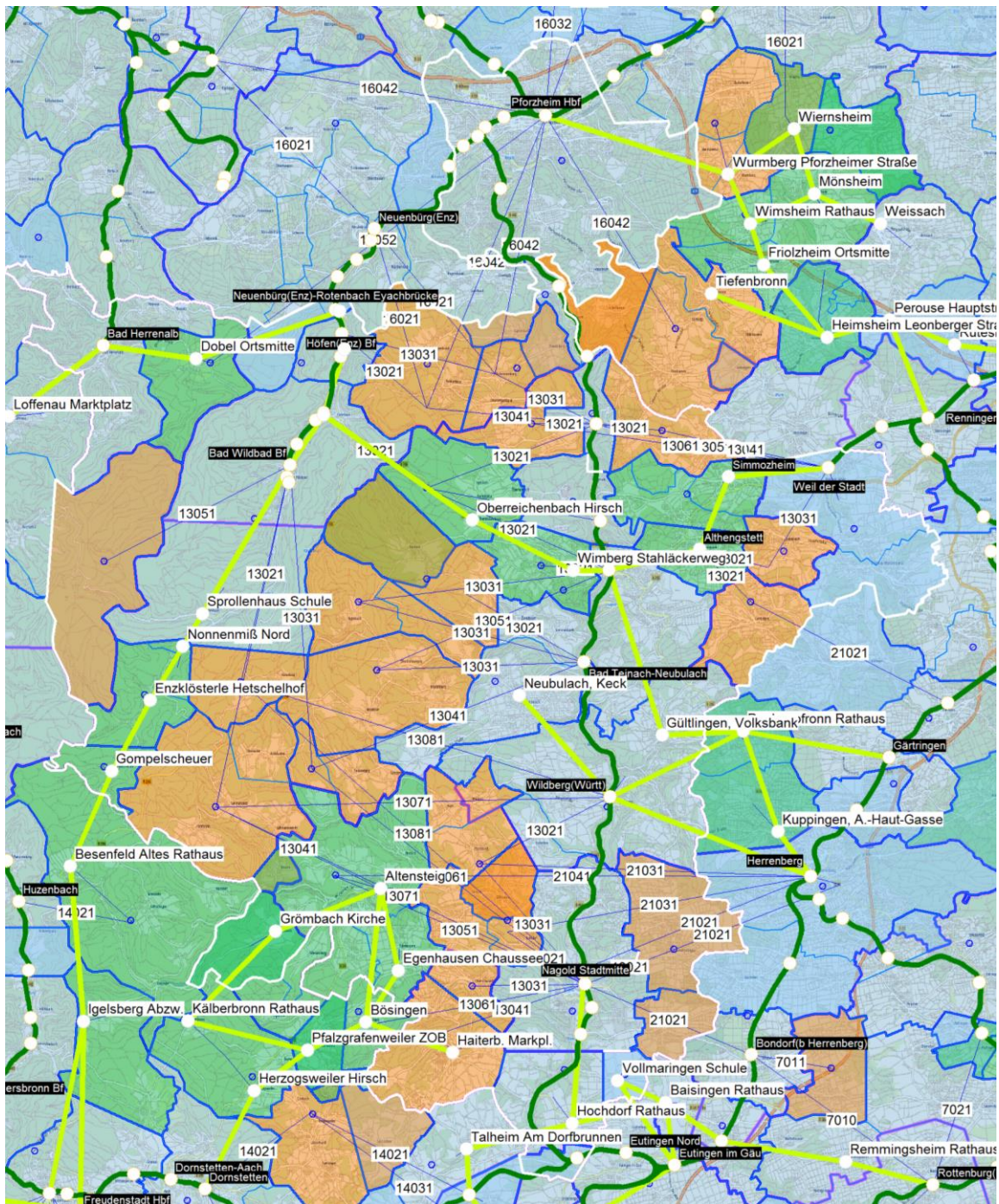


Abbildung 11-2. Anbindung der Tarifgebiete, nördlicher Teil des VGC

©OpenStreetMap-Mitwirkende

Tarifgebietsnummer	Tarifgebietsname	Knotenname	Preisstufe
11513	Herrenberg (VVS)	Nagold Stadtmitte	13021
11551	Jettingen/Mötzingen	Nagold Stadtmitte	13021
21613	Gernsbach/Weisenbach/Loffenau	Bad Wildbad Bf	13051
23510	Maisenbach-Zainen/Beinberg/Untertengenhardt	Bad Liebenzell	13021
23510	Maisenbach-Zainen/Beinberg/Untertengenhardt	Weil der Stadt	13061
23511	Bad Liebenzell	Weil der Stadt	13051

23512	Monakam/Möttlingen	Bad Liebenzell	13021
23512	Monakam/Möttlingen	Weil der Stadt	13041
23514	Calw West/Wimberg	Calw	13021
23518	Kaltenbronn	Bad Wildbad Bf	13051
23519	Nagold	Herrenberg	21021
23541	Schömberg (Calw)	Pforzheim Hbf	16042
23541	Schömberg (Calw)	Bad Liebenzell	13041
23541	Schömberg (Calw)	Neuenbürg(Enz)	16021
23541	Schömberg (Calw)	Höfen(Enz) Nord	13021
23542	Schwarzenberg/Oberlengenhardt/Bie-selsberg	Pforzheim Hbf	16042
23542	Schwarzenberg/Oberlengenhardt/Bie-selsberg	Bad Liebenzell	13031
23542	Schwarzenberg/Oberlengenhardt/Bie-selsberg	Neuenbürg(Enz)	16021
23542	Schwarzenberg/Oberlengenhardt/Bie-selsberg	Höfen(Enz) Nord	13031
23543	Dobel	Pforzheim Hbf	16052
23549	Igelsloch/Siehdichfür/Oberkollbach	Calw	13021
23549	Igelsloch/Siehdichfür/Oberkollbach	Bad Liebenzell	13021
23549	Igelsloch/Siehdichfür/Oberkollbach	Calmbach Bahnhof	13021
23549	Igelsloch/Siehdichfür/Oberkollbach	Hirsau	13021
23551	Agenbach (Neuweiler)	Calw	13031
23551	Agenbach (Neuweiler)	Bad Teinach-Neubu-lach	13031
23553	Rötenbach, Emberg (Bad Teinach-Z.)	Bad Teinach-Neubu-lach	13021
23555	Neuweiler	Calw	13051
23555	Neuweiler	Bad Teinach-Neubu-lach	13031
23561	Aichelberg/Hünerberg	Nagold Stadtmitte	13081
23561	Aichelberg/Hünerberg	Bad Wildbad Bf	13021
23561	Aichelberg/Hünerberg	Wildberg(Württ)	13081
23563	Simmersfeld	Nagold Stadtmitte	13071
23563	Simmersfeld	Bad Wildbad Bf	13031
23563	Simmersfeld	Wildberg(Württ)	13071
23563	Simmersfeld	Altensteig	13041
23565	Zwerenberg	Bad Teinach-Neubu-lach	13041
23565	Zwerenberg	Nagold Stadtmitte	13061
23565	Zwerenberg	Bad Wildbad Bf	13031
23567	Ebershardt	Herrenberg	21031
23567	Ebershardt	Nagold Stadtmitte	13031
23567	Ebershardt	Wildberg(Württ)	13021
23569	Rohrdorf/Walddorf	Herrenberg	21031
23569	Rohrdorf/Walddorf	Nagold Stadtmitte	13021
23571	Altensteig	Herrenberg	21041
23571	Altensteig	Nagold Stadtmitte	13051
23575	Ober-/Untersschwandorf	Nagold Stadtmitte	13031
23577	Haiterbach	Nagold Stadtmitte	13041
23579	Gechingen	Ehningen(b Böblin-gen)	21021
23579	Gechingen	Althengstett	13021
23585	Ostelsheim	Weil der Stadt	13031
23585	Ostelsheim	Althengstett	13021

Tabelle 11-3: Anbindungen der Tarifgebiete des VGC.

23713	Horb-Heiligenfeld	VGf 15
23715	Loßburg	VGf 31
23717	Alpirsbach/Schenkenzell/24-Höfe	VGf 32
23719	Eutingen im Gäu (ohne Hochdorf Bf)	VGf 41
23751	Unteriflingen/Neuneck	VGf 12
23753	Waldachtal	VGf 16
23755	Pfalzgrafenweiler/Herzogsweiler	VGf 17
23756	Pfalzgrafenweiler/Bösingen	VGf 18
23757	Kniebis (Freudenstadt)	VGf 24
23761	Ober-/Untermusbach (Freudenstadt)	VGf 27
23763	Seewald	VGf 28
23765	Alpirsbach Ost, Dornhan	VGf 33
23767	Bad Rippoldsau	VGf 34
23769	Reinerzau (Alpirsbach)	VGf 35 Ost
23771	Schapbach	VGf 35 West
23773	Empfingen	VGf 42
31759	Nationalpark Schwarzwald	Nationalpark Schwarzwald
32503	Schiltach/Schenkenzell	move 31 West
32555	Dornhan	move 12
41607	Rottenburg am Neckar	naldo 112,193,194
41611	Starzach (Bieringen)	VGf 43
41612	Eyach/Mühlen(b Horb)	-
41751	Haigerloch	naldo 329,193,391,691

Tabelle 12-1: Tarifgebiete des bwtarif mit entsprechenden Tarifzonen des VGf

12.2 Anbindungen von Tarifgebieten an entfernte SPNV-Stationen

Tarifgebiete ohne SPNV-Anschluss werden an SPNV-Stationen in benachbarten Tarifgebieten, zu denen ein Busangebot besteht, angebunden. Auf den SPNV-Preis bis zum benachbarten Tarifgebiet mit SPNV-Anschluss wird der Differenzfahrpreis für die zusätzlich durchfahrenen Tarifzonen addiert.

Die Anbindungen der einzelnen Tarifgebiete sind in Abbildung 12-2 blau dargestellt. Eine genaue Auflistung der Anbindungen kann

Tarifgebietsnummer	Tarifgebietsname	Knotenname	Preisstufe
23709	Bittelbronn	Horb	14021
23711	Horb am Neckar	Freudenstadt Hbf	19051
23711	Horb am Neckar	Freudenstadt Stadt	19051
23717	Alpirsbach/Schenkenzell/24-Höfe	Oberndorf(Neckar)	30022
23751	Unteriflingen/Neuneck	Dornstetten	14021
23751	Unteriflingen/Neuneck	Schopfloch(b Freudenstadt)	14021
23751	Unteriflingen/Neuneck	Sulz(Neckar)	23021
23753	Waldachtal	Horb	14031
23753	Waldachtal	Dornstetten	14021
23753	Waldachtal	Horb-Heiligenfeld	14021
23756	Pfalzgrafenweiler/Bösingen	Nagold Stadtmitte	13061
23763	Seewald	Huzenbach	14021
23765	Alpirsbach Ost, Dornhan	Freudenstadt Hbf	14031
23765	Alpirsbach Ost, Dornhan	Alpirsbach	14021

23765	Alpirsbach Ost, Dornhan	Freudenstadt Stadt	14031
23765	Alpirsbach Ost, Dornhan	Oberndorf(Neckar)	30022
23765	Alpirsbach Ost, Dornhan	Sulz(Neckar)	30032
23765	Alpirsbach Ost, Dornhan	Freudenstadt Hbf	14041
23765	Alpirsbach Ost, Dornhan	Freudenstadt Stadt	14041
23765	Alpirsbach Ost, Dornhan	Loßburg-Rodt	14031
23765	Alpirsbach Ost, Dornhan	Oberndorf(Neckar)	23011
23765	Alpirsbach Ost, Dornhan	Sulz(Neckar)	23011
23767	Bad Rippoldsau	Freudenstadt Hbf	14031
23767	Bad Rippoldsau	Freudenstadt Stadt	14031
23769	Reinerzau (Alpirsbach)	Freudenstadt Hbf	14031
23769	Reinerzau (Alpirsbach)	Freudenstadt Stadt	14031
23769	Reinerzau (Alpirsbach)	Schenkenzell	30022
23771	Schapbach	Freudenstadt Hbf	14041
23771	Schapbach	Freudenstadt Stadt	14041
23773	Empfingen	Horb	14021
32555	Dornhan	Freudenstadt Hbf	14041
32555	Dornhan	Freudenstadt Stadt	14041
32555	Dornhan	Loßburg-Rodt	14031
32555	Dornhan	Oberndorf(Neckar)	23011
32555	Dornhan	Sulz(Neckar)	23011
41607	Rottenburg am Neckar	Bondorf(b Herrenberg)	7010
41607	Rottenburg am Neckar	Pfäffingen	7021

Tabelle 12-3 entnommen werden. Die Nummern auf den Anbindungen repräsentieren die zugehörige Preisstufe, wobei die ersten zwei Ziffern für den Tarif stehen (7 = naldo, 13 = VGC, 14 = VGF, 20 = VVR) und die letzte Ziffern für die Preisstufendifferenz. Die Definition der Preisstufendifferenzen sind der Tabelle 12-2 zu entnehmen.

Tarifzonen bzw. Differenzen	Preisstufe BW-Tarif	Tarifzonen bzw. Differenzen	Preisstufe BW-Tarif
1	14010	TZ 2 - TZ 1	14021
2	14020	TZ 3 - TZ 1	14031
3	14030	TZ 4 - TZ 1	14041
4	14040	TZ 5 - TZ 1	14051
5	14050	VGC	13051
		VGC	13061
		19051	VSH
		23011	move
		23021	move
		23022	move+VGF
		23032	move+VGF
		7010	naldo
		7021	naldo

Tabelle 12-2: Preisstufendifferenzen im VGF für Einzelfahrausweise

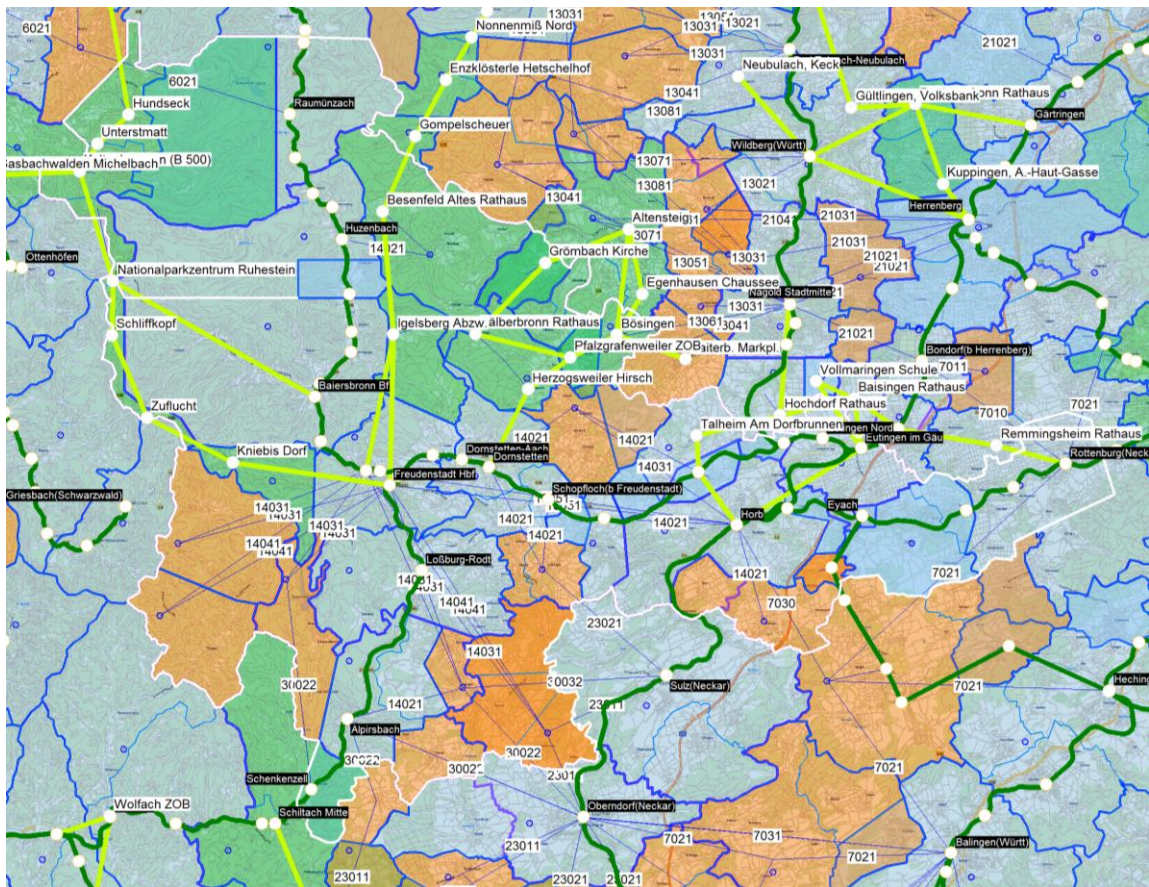


Abbildung 12-2. Anbindung der Tarifgebiete

©OpenStreetMap-Mitwirkende

Da es für Fahrgäste aus Alpirsbach günstiger sein kann, erst mittels ÖPNV nach Oberndorf zu fahren und dort in den SPNV zu wechseln, wird Alpirsbach zusätzlich an Oberndorf angebunden. Die Tarifierung der Anbindung erfolgt über den VVR-Tarif. Darüber hinaus dient die SPNV-Station Alpirsbach zur Anbindung von Aichhalden, welches ein Teilgebiet des Tarifgebietes Schiltach im VVR ist.

Für Fahrtbeziehungen von Freudenstadt, Dornstetten und Bittelbronn aus/in Richtung Süden werden die drei Tarifgebiete an Horb angebunden.

Tarifgebietsnummer	Tarifgebietsname	Knotenname	Preisstufe
23709	Bittelbronn	Horb	14021
23711	Horb am Neckar	Freudenstadt Hbf	19051
23711	Horb am Neckar	Freudenstadt Stadt	19051
23717	Alpirsbach/Schenkenzell/24-Höfe	Oberndorf(Neckar)	30022
23751	Unteriflingen/Neuneck	Dornstetten	14021
23751	Unteriflingen/Neuneck	Schopfloch(b Freudenstadt)	14021
23751	Unteriflingen/Neuneck	Sulz(Neckar)	23021
23753	Waldachtal	Horb	14031
23753	Waldachtal	Dornstetten	14021
23753	Waldachtal	Horb-Heiligenfeld	14021
23756	Pfalzgrafenweiler/Böisingen	Nagold Stadtmitte	13061

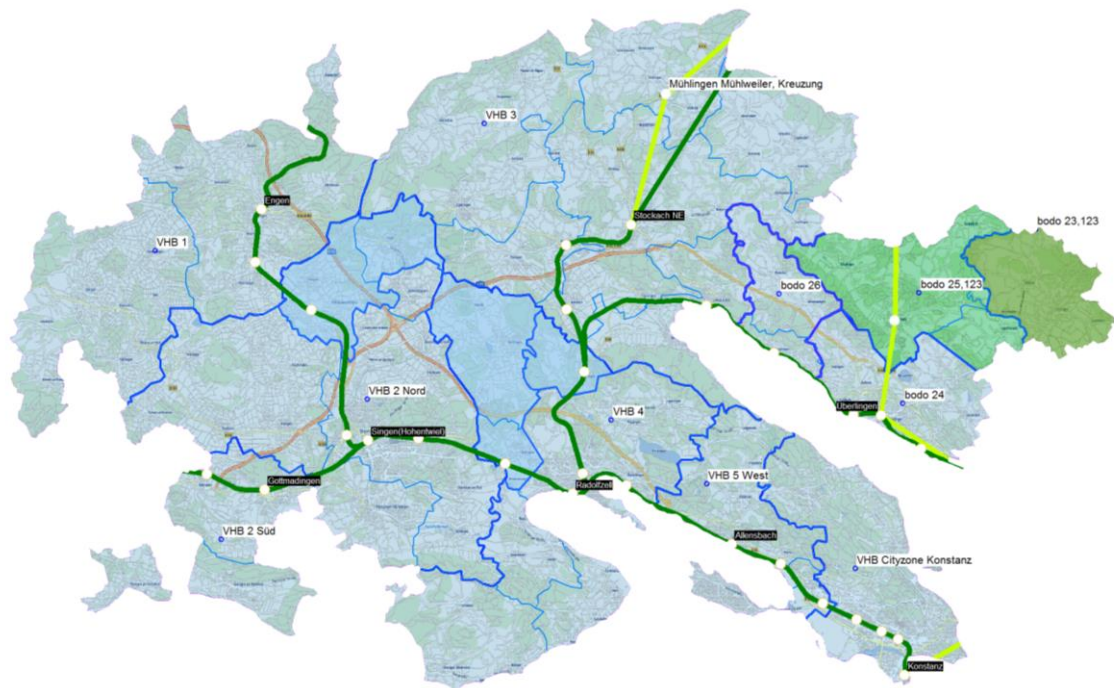
23763	Seewald	Huzenbach	14021
23765	Alpirsbach Ost, Dornhan	Freudenstadt Hbf	14031
23765	Alpirsbach Ost, Dornhan	Alpirsbach	14021
23765	Alpirsbach Ost, Dornhan	Freudenstadt Stadt	14031
23765	Alpirsbach Ost, Dornhan	Oberndorf(Neckar)	30022
23765	Alpirsbach Ost, Dornhan	Sulz(Neckar)	30032
23765	Alpirsbach Ost, Dornhan	Freudenstadt Hbf	14041
23765	Alpirsbach Ost, Dornhan	Freudenstadt Stadt	14041
23765	Alpirsbach Ost, Dornhan	Loßburg-Rodt	14031
23765	Alpirsbach Ost, Dornhan	Oberndorf(Neckar)	23011
23765	Alpirsbach Ost, Dornhan	Sulz(Neckar)	23011
23767	Bad Rippoldsau	Freudenstadt Hbf	14031
23767	Bad Rippoldsau	Freudenstadt Stadt	14031
23769	Reinerzau (Alpirsbach)	Freudenstadt Hbf	14031
23769	Reinerzau (Alpirsbach)	Freudenstadt Stadt	14031
23769	Reinerzau (Alpirsbach)	Schenkenzell	30022
23771	Schapbach	Freudenstadt Hbf	14041
23771	Schapbach	Freudenstadt Stadt	14041
23773	Empfingen	Horb	14021
32555	Dornhan	Freudenstadt Hbf	14041
32555	Dornhan	Freudenstadt Stadt	14041
32555	Dornhan	Loßburg-Rodt	14031
32555	Dornhan	Oberndorf(Neckar)	23011
32555	Dornhan	Sulz(Neckar)	23011
41607	Rottenburg am Neckar	Bondorf(b Herrenberg)	7010
41607	Rottenburg am Neckar	Pfäffingen	7021

Tabelle 12-3: Anbindungen der Tarifgebiete des VGF

13 Verkehrsverbund Hegau-Bodensee

13.1 Einteilung der Tarifgebiete

Die Definition der Tarifgebiete (Abbildung 13-1) orientiert sich weitgehend an den Definitionen der Tarifzonen des VHB. In den blau markierten Tarifgebieten des bwtarif gilt die integrierte Anschlussmobilität. Das grün markierte Tarifgebiet im Überlappungsbereich VHB/bodo ist über eine Regiolinie angebunden sind.



©OpenStreetMap-Mitwirkende

Abbildung 13-1. Tarifgebiete des bwtarif

Die Zuordnung der Tarifgebiete des bwtarif zu den Tarifzonen des VHB kann Tabelle 13-1 entnommen werden.

Tarifgebietsnummer	Tarifgebietsname	Beschreibung
33501	Engen/Mühlhausen-Ehingen/Tengen	VHB 1
33503	Stockach/Bodman-Ludwigshafen/Orsingen-N.	VHB 3
33505	Singen (Hohentwiel)	VHB 2 Nord
33507	Radolfzell	VHB 4
33509	Allensbach/Reichenau	VHB 5 West
33511	Konstanz	VHB Cityzone Konstanz
33513	Gottmadingen/Galingen/Büsinggen	VHB 2 Süd
43501	Sipplingen	bodo 26
43503	Überlingen	bodo 24
43555	Heiligenberg/Frickingen	bodo 23,123
43557	Owingen	bodo 25,123

Tabelle 13-1: Tarifgebiete des bwtarif mit entsprechenden Tarifzonen des VHB

13.2 Anbindungen von Tarifgebieten an entfernte SPNV-Stationen

Die Preise für die integrierte und die regionale Anschlussmobilität sind Tabelle 13-2 zu entnehmen.

Tarifzonen bzw. Differenzen	Preisstufe BW-Tarif	Preisstufendifferenz	Preisstufe BW-Tarif
1	15010	bodo	1021
		bodo	1031
		move	23021

Tabelle 13-2: Preisstufen Anschlussmobilität im VHB

Die Anbindungen der einzelnen Tarifgebiete im Umfeld des VHB sind in Abbildung 13-2 blau dargestellt. Die Nummern auf den Anbindungen repräsentieren die zugehörige Preisstufe, wobei die ersten zwei Ziffern für den Tarif stehen und die letzte Ziffern für die Preisstufendifferenz.

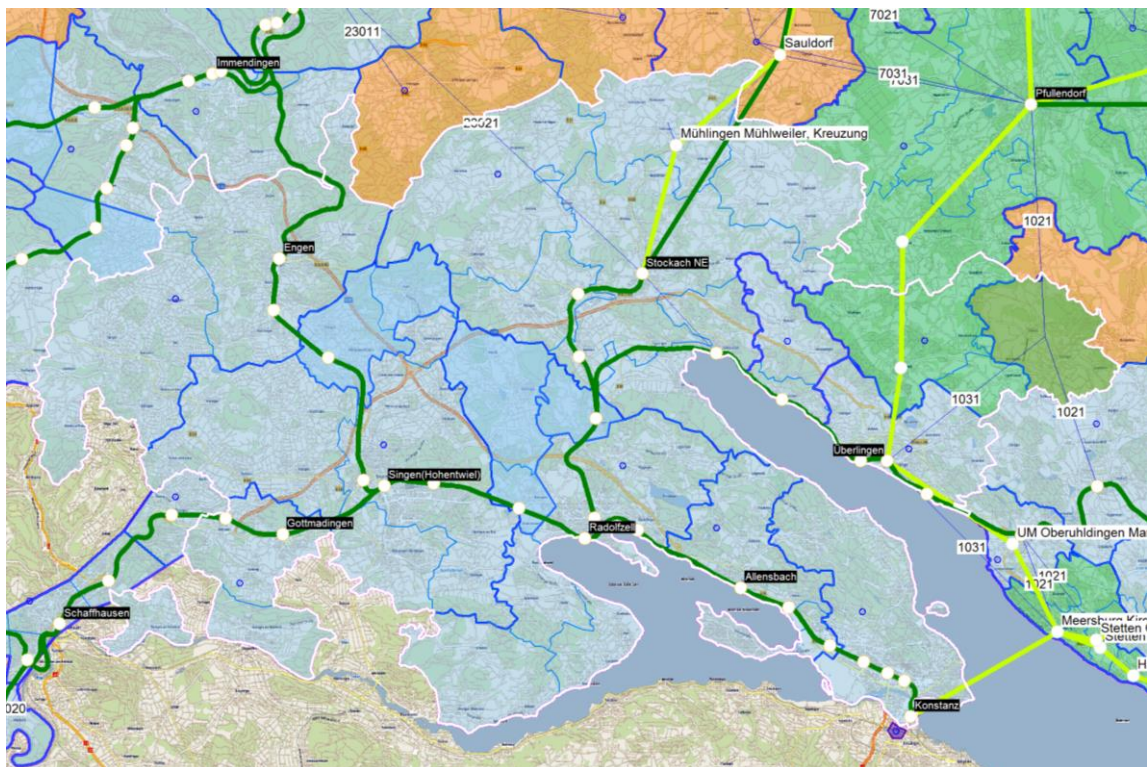


Abbildung 13-2. Anbindung der Tarifgebiete

©OpenStreetMap-Mitwirkende

Tarifgebietsnummer	Tarifgebietsname	Knotenname	Preisstufe
--------------------	------------------	------------	------------

33503	Stockach/Bodman-Ludwigshafen/Orsingen-N.	Tuttlingen	23021
43503	Überlingen	Meersburg Kirche	1031
43555	Heiligenberg/Frickingen	Salem	1021
43555	Heiligenberg/Frickingen	Überlingen	1031
43555	Heiligenberg/Frickingen	Pfullendorf	1021
43557	Owingen	Salem	1021
43557	Owingen	Überlingen	1031
43557	Owingen	Pfullendorf	1021

Tabelle 13-3: Anbindungen der Tarifgebiete des VHB

21523	Zaisenhausen/Oberderdingen	KVV 268
21533	Karlsbad	KVV 249, 259
23101	Pforzheim	VPE 10
23503	Bad Herrenalb/Marxzell/Freiolsheim	KVV 250
23505	Höfen an der Enz	VGC 93-95
23507	Unterreichenbach/Monbach-Neuhausen	VGC 80/VPE 35,45
23509	Bad Wildbad	VGC 40-46,48,49,32
23541	Schömberg (Calw)	VPE 44 ohne Schwarzenberg/VGC 91
23542	Schwarzenberg/Oberlengenhardt/Bieselsberg	VPE 44 ohne Schömberg/VGC 87
23543	Dobel	KVV 260
23601	Ölbronn-Dürrn/Neulingen/Kleinvilars	VPE 38
23603	Mühlacker/Ötsheim	VPE 60
23605	Illingen	VPE 70 Süd
23607	Remchingen	VPE 41 West
23609	Kämpfelbach, Königsbach-Stein	VPE 31
23610	Königsbach	VPE 41 Ost
23611	Neuenbürg, Straubenhardt, Kelttern	VPE 33,43
23651	Maulbronn	VPE 70
23653	Knittlingen	VPE 48
23655	Sternenfels	VPE 80
23657	Öschelbronn	VPE 36
23659	Mönsheim	VPE 47
23660	Wiernsheim/Serres/Iptingen	VPE 47 Nord
23661	Neuhausen b. Pforzheim/Tiefenbronn	VPE 46
23807	Vaihingen a.d. Enz (VPE)	VPE 75

Tabelle 14-1 entnommen werden.

Tarifgebietsnummer	Tarifgebietsname	Beschreibung
11503	Renningen/Weil der Stadt	+ ÖPNV vor Ort
11807	Vaihingen a.d. Enz (VVS)	+ ÖPNV vor Ort
12575	Zaberfeld/Pfaffenhofen	HNV 77
21521	Bretten/Gondelsheim	KVV 258
21523	Zaisenhausen/Oberderdingen	KVV 268
21533	Karlsbad	KVV 249, 259
23101	Pforzheim	VPE 10
23503	Bad Herrenalb/Marxzell/Freiolsheim	KVV 250
23505	Höfen an der Enz	VGC 93-95
23507	Unterreichenbach/Monbach-Neuhausen	VGC 80/VPE 35,45
23509	Bad Wildbad	VGC 40-46,48,49,32
23541	Schömberg (Calw)	VPE 44 ohne Schwarzenberg/VGC 91
23542	Schwarzenberg/Oberlengenhardt/Bieselsberg	VPE 44 ohne Schömberg/VGC 87
23543	Dobel	KVV 260
23601	Ölbronn-Dürrn/Neulingen/Kleinvilars	VPE 38
23603	Mühlacker/Ötsheim	VPE 60
23605	Illingen	VPE 70 Süd

23607	Remchingen	VPE 41 West
23609	Kämpfelbach, Königsbach-Stein	VPE 31
23610	Königsbach	VPE 41 Ost
23611	Neuenbürg, Straubenhardt, Kelttern	VPE 33,43
23651	Maulbronn	VPE 70
23653	Knittlingen	VPE 48
23655	Sternenfels	VPE 80
23657	Öschelbronn	VPE 36
23659	Mönsheim	VPE 47
23660	Wiernsheim/Serres/Iptingen	VPE 47 Nord
23661	Neuhausen b. Pforzheim/Tiefenbronn	VPE 46
23807	Vaihingen a.d. Enz (VPE)	VPE 75

Tabelle 14-1: Tarifgebiete des bwtarif mit entsprechenden Tarifzonen des VPE

14.2 Anbindungen von Tarifgebieten an entfernte SPNV-Stationen

Tarifgebiete ohne SPNV-Anschluss werden an SPNV-Stationen in benachbarten Tarifgebieten, zu denen ein Busangebot besteht, angebunden. Auf den SPNV-Preis bis zum benachbarten Tarifgebiet mit SPNV-Anschluss wird der Differenzfahrpreis für die zusätzlich durchfahrenen Tarifzonen addiert.

Die Anbindungen der einzelnen Tarifgebiete sind in Abbildung 14-2 blau dargestellt. Eine genaue Auflistung der Anbindungen kann Tabelle 14-3 entnommen werden. Die Nummern auf den Anbindungen repräsentieren die zugehörige Preisstufe, wobei die ersten zwei Ziffern für den Tarif stehen (6 = KVV, 13 = VGC, 16 = VPE) und die letzte Ziffern für die Preisstufendifferenz. Die Definition der Preisstufendifferenzen sind der Tabelle 14-2 zu entnehmen.

Tarifzonen	Preisstufe BW-Tarif	Preisstufendifferenz	Preisstufe BW-Tarif
1	16010	TZ 2 - TZ 1	16021
2	16020	TZ 3 - TZ 1	16031
3	16030	TZ 4 - TZ 1	16041
4	16040	TZ 3 - TZ 2	16032
5	16050	TZ 4 - TZ 2	16042
		TZ 5 - TZ 2	16052
		KVV 1	6021
		VGC 1	13021
		VGC 2	13031
		VGC 3	13041
		HNV 1	4021
		HNV 4	4051
		HNV 6	4071

Tabelle 14-2: Preisstufendifferenzen im VPE für Einzelfahrausweise

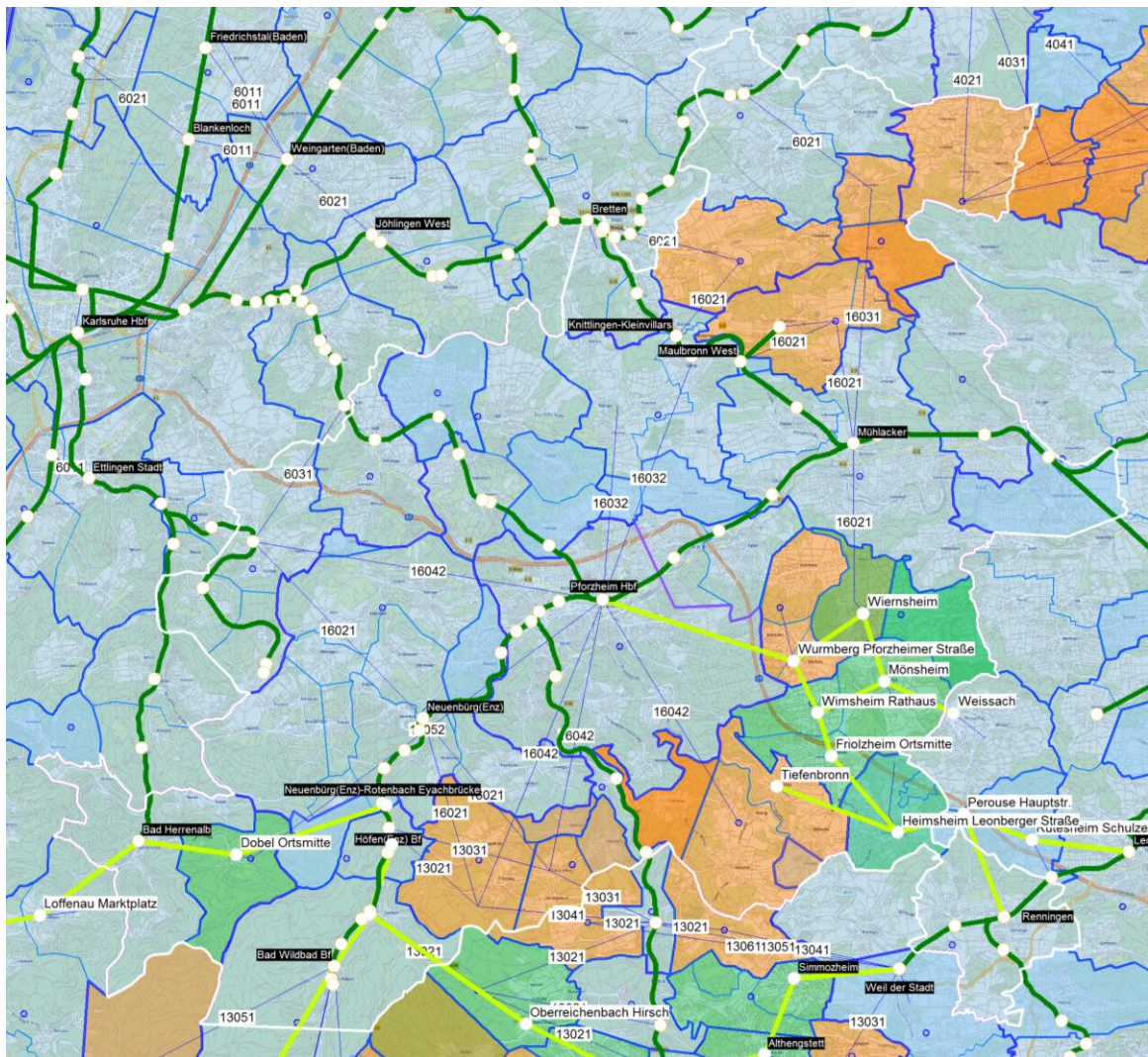


Abbildung 14-2. Anbindung der Tarifgebiete

©OpenStreetMap-Mitwirkende

Tarifgebietsnummer	Tarifgebietsname	Knotenname	Preisstufe
12575	Zaberfeld/Pfaffenhofen	Heilbronn Hbf	4071
12575	Zaberfeld/Pfaffenhofen	Eppingen	4021
12575	Zaberfeld/Pfaffenhofen	Lauffen(Neckar)	4051
21533	Karlsbad	Pforzheim Hbf	16042
21533	Karlsbad	Kleinsteinbach	6031
21533	Karlsbad	Neuenbürg(Enz)	16021
23541	Schömberg (Calw)	Pforzheim Hbf	16042
23541	Schömberg (Calw)	Bad Liebenzell	13041
23541	Schömberg (Calw)	Neuenbürg(Enz)	16021
23541	Schömberg (Calw)	Höfen(Enz) Nord	13021
23542	Schwarzenberg/Oberlengenhart/Bieselsberg	Pforzheim Hbf	16042
23542	Schwarzenberg/Oberlengenhart/Bieselsberg	Bad Liebenzell	13031
23542	Schwarzenberg/Oberlengenhart/Bieselsberg	Neuenbürg(Enz)	16021

23542	Schwarzenberg/Oberlengenhardt/Bieselsberg	Höfen(Enz) Nord	13031
23543	Dobel	Pforzheim Hbf	16052
23601	Ölbronn-Dürrn/Neulingen/Kleinvilars	Pforzheim Hbf	16032
23601	Ölbronn-Dürrn/Neulingen/Kleinvilars	Pforzheim Hbf	16032
23611	Neuenbürg, Straubenhardt, Keltern	Langensteinbach Bahnhof	16021
23651	Maulbronn	Mühlacker	16021
23651	Maulbronn	Maulbronn West	16021
23653	Knittlingen	Bretten	6021
23653	Knittlingen	Knittlingen-Kleinvilars	16021
23655	Sternenfels	Mühlacker	16031
23655	Sternenfels	Flehingen	6021
23657	Öschelbronn	Mühlacker	16021
23660	Wiernsheim/Serres/Iptingen	Mühlacker	16021
23661	Neuhausen b. Pforzheim/Tiefenbronn	Pforzheim Hbf	16042

Tabelle 14-3: Anbindungen der Tarifgebiete des VPE

15 Verkehrsverbund Rhein-Neckar

15.1 Einteilung der Tarifgebiete

Die Definition der Tarifgebiete (Abbildung 15-1) orientiert sich weitgehend an den Definitionen der Tarifzonen des VRN. In den blau markierten Tarifgebieten des bw-tarif gilt die integrierte Anschlussmobilität. Die orange markierten Tarifgebiete werden über eine regionale Anschlussmobilität eingebunden. Die Straßenbahnlinie zwischen Mannheim-Heidelberg-Weinheim ist in der Karte hellgrün dargestellt.

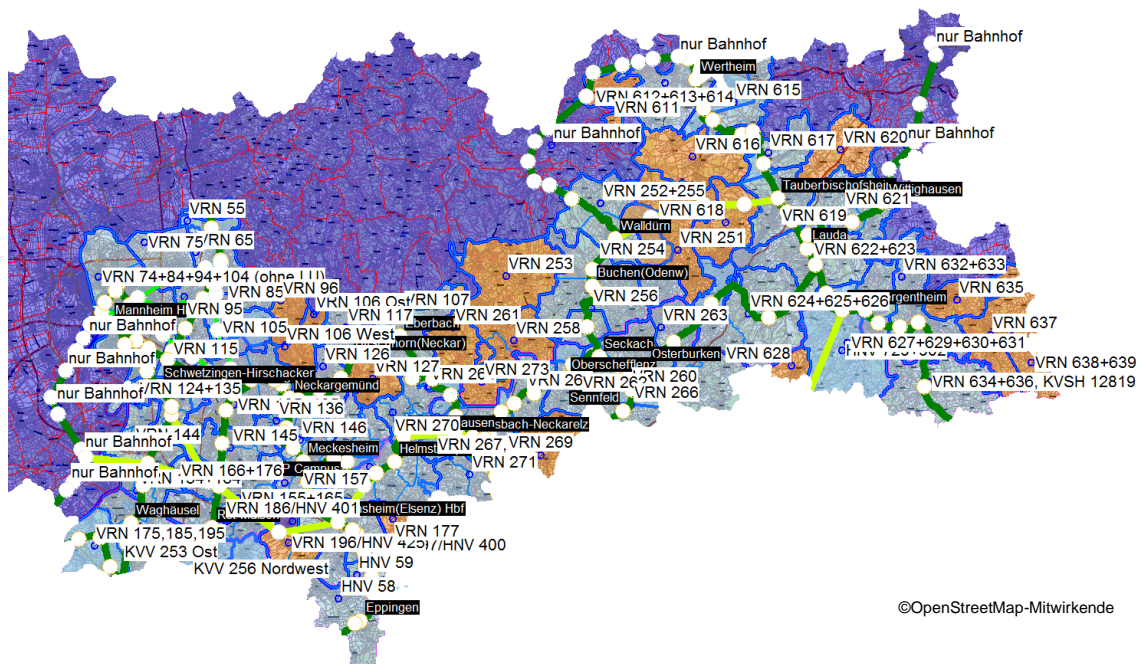


Abbildung 15-1. Tarifgebiete im westlichen Teil des VRN

Die Zuordnung der Tarifgebiete des bw-tarif zu den Tarifzonen des VRN kann

Tarifgebiets-nummer	Tarifgebietsname	Beschreibung
12509	Bad Rappenau/Siegelsbach	HNV 50
12515	Ittlingen/Richen	HNV 59
12517	Eppingen	HNV 58
12615	Bad Mergentheim (HNV)	HNV 729+902
12801	Wertheim/Reicholzheim	VRN 612+613+614
12803	Reicholzheim/Bronnbach/Gamburg	VRN 615
12805	Werbach/Gamburg/Hochhausen	VRN 617
12807	Tauberbischofsheim	VRN 619
12809	Grünsfeld/Wittighausen	VRN 621
12811	Lauda-Königshofen	VRN 622+623
12813	Boxberg/Ahorn	VRN 624+625+626
12815	Bad Mergentheim/Igersheim (VRN)	VRN 627+629+630+631
12817	Weikersheim	VRN 632+633
12819	Niederstetten	VRN 634+636, KVSH 12819
12851	Röttingen	VRN 635
12853	Külsheim	VRN 616
12855	Königheim	VRN 618

12857	Freudenberg	VRN 611
12859	Großrinderfeld	VRN 620
12861	Assamstadt	VRN 628
12863	Creglingen	VRN 637
12865	Archshofen (Creglingen)	VRN 638+639
21501	Waghäusel	KVV 253 Ost
21502	Philippsburg	KVV 253 West
21511	Ubstadt-W./Bad Schönborn/Kronau	KVV 256 Nordwest
21515	Östringen	KVV 266
22101	Heidelberg/Eppelheim	VRN 125+135
22201	Mannheim	VRN 74+84+94+104 (ohne LU)
22501	Walldürn/Höpfingen	VRN 252+255
22503	Buchen/Hainstadt	VRN 254
22505	Bödighheim	VRN 256
22507	Rosenberg/Eubigheim	VRN 263
22509	Seckach/Osterburken	VRN 260
22511	Zwingenberg/Neckargerach	VRN 264
22513	Mosbach/Neckarzimmern/Obrigheim	VRN 267,268
22515	Elztal	VRN 265
22517	Schefflenz/Großeicholzheim	VRN 262
22519	Adelsheim	VRN 266
22521	Haßmersheim/Neckarzimmern/Hüf-fenhardt	VRN 271
22523	Aglasterhausen/Schwarzach/Obrigheim	VRN 270
22551	Mudau	VRN 253
22553	Waldbrunn	VRN 261
22555	Reichenbuch/Lorbach (Mosbach)	VRN 273
22557	Limbach	VRN 258
22559	Billigheim	VRN 269
22561	Hardheim	VRN 251
22601	Laudenbach/Hemsbach	VRN 55
22603	Weinheim/Hemsbach	VRN 65
22605	Heddesheim/Ladenburg	VRN 95
22607	Hirschberg/Schriesheim	VRN 85
22609	Eberbach	VRN 107
22611	Edingen-Neckarh./MA-Friedrichs-feld	VRN 115
22613	Dossenheim/Schriesheim	VRN 105
22615	Schwetzingen/Brühl/Eppelheim	VRN 124+135
22617	Leimen/Sandhausen/Nußloch	VRN 145
22619	Neckargemünd/Bammental	VRN 136
22621	Hockenheim/Ketsch	VRN 144
22623	Neulußheim/Altlußheim/Reilingen	VRN 154+164
22625	Wiesloch/Walldorf/Rauenberg	VRN 155+165
22627	Meckesheim/Mauer/Eschelbronn	VRN 146
22629	Zuzenhausen/Balzfeld	VRN 166+176
22631	Malsch/St. Leon-Rot/Bad Schön-born	VRN 175,185,195
22633	Waibstadt/Neckarbischofsheim	VRN 157+167/HNV 403
22635	Sinsheim/Hoffenheim	VRN 186/HNV 401
22637	Reihen	VRN 197/HNV 400
22653	Angelbachtal/Waldangelloch	VRN 196+216/HNV 424+425
22655	Heddesbach	VRN 106 Ost
22657	Schönau	VRN 106 West
22659	Heiligkreuzsteinach	VRN 96

22661	Schönbrunn	VRN 127
22665	Adersbach	VRN 177
51401	Ludwigshafen (Rhein)	nur Bahnhof
51801	Speyer	nur Bahnhof
53101	Viernheim	VRN 75
53103	Neckarsteinach	VRN 126
53105	Hirschhorn (Neckar)	VRN 117
53402	RegioX (Pfalz)	nur Bahnhof
53801	Römerberg (Pfalz)	nur Bahnhof
53802	Limburgerhof	nur Bahnhof
53803	Schifferstadt	nur Bahnhof
56301	Würzburg, Stadt	nur Bahnhof
57601	Landkreis Miltenberg	nur Bahnhof
57701	Hasloch(Main)	nur Bahnhof
57901	Würzburg, Land	nur Bahnhof

Tabelle 15-1 entnommen werden.

Das Tarifgebiet Röttingen (VRN 635) in Bayern sowie die Tarifgebiete Hirschhorn (VRN 117), Neckarsteinach (VRN 126) und Viernheim (VRN 75) in Hessen sind auch Teil des bw-tarif.

Tarifgebiets- nummer	Tarifgebietsname	Beschreibung
12509	Bad Rappenau/Siegelsbach	HNV 50
12515	Ittlingen/Richen	HNV 59
12517	Eppingen	HNV 58
12615	Bad Mergentheim (HNV)	HNV 729+902
12801	Wertheim/Reicholzheim	VRN 612+613+614
12803	Reicholzheim/Bronnbach/Gamburg	VRN 615
12805	Werbach/Gamburg/Hochhausen	VRN 617
12807	Tauberbischofsheim	VRN 619
12809	Grünsfeld/Wittighausen	VRN 621
12811	Lauda-Königshofen	VRN 622+623
12813	Boxberg/Ahorn	VRN 624+625+626
12815	Bad Mergentheim/Igersheim (VRN)	VRN 627+629+630+631
12817	Weikersheim	VRN 632+633
12819	Niederstetten	VRN 634+636, KVSH 12819
12851	Röttingen	VRN 635
12853	Külsheim	VRN 616
12855	Königheim	VRN 618
12857	Freudenberg	VRN 611
12859	Großrinderfeld	VRN 620
12861	Assamstadt	VRN 628
12863	Creglingen	VRN 637
12865	Archshofen (Creglingen)	VRN 638+639
21501	Waghäusel	KVV 253 Ost
21502	Philippsburg	KVV 253 West
21511	Ubstadt-W./Bad Schönborn/Kronau	KVV 256 Nordwest
21515	Östringen	KVV 266
22101	Heidelberg/Eppelheim	VRN 125+135
22201	Mannheim	VRN 74+84+94+104 (ohne LU)
22501	Walldürn/Höpfingen	VRN 252+255
22503	Buchen/Hainstadt	VRN 254
22505	Bödighheim	VRN 256
22507	Rosenberg/Eubigheim	VRN 263
22509	Seckach/Osterburken	VRN 260

22511	Zwingenberg/Neckargerach	VRN 264
22513	Mosbach/Neckarzimmern/Obrigheim	VRN 267,268
22515	Elztal	VRN 265
22517	Schefflenz/Großeicholzheim	VRN 262
22519	Adelsheim	VRN 266
22521	Haßmersheim/Neckarzimmern/Hüf-fenhardt	VRN 271
22523	Aglasterhausen/Schwarzach/Obrig-hem	VRN 270
22551	Mudau	VRN 253
22553	Waldbrunn	VRN 261
22555	Reichenbuch/Lorbach (Mosbach)	VRN 273
22557	Limbach	VRN 258
22559	Billigheim	VRN 269
22561	Hardheim	VRN 251
22601	Laudenbach/Hemsbach	VRN 55
22603	Weinheim/Hemsbach	VRN 65
22605	Heddesheim/Ladenburg	VRN 95
22607	Hirschberg/Schriesheim	VRN 85
22609	Eberbach	VRN 107
22611	Edingen-Neckarh./MA-Friedrichs-feld	VRN 115
22613	Dossenheim/Schriesheim	VRN 105
22615	Schwetzingen/Brühl/Eppelheim	VRN 124+135
22617	Leimen/Sandhausen/Nußloch	VRN 145
22619	Neckargemünd/Bammental	VRN 136
22621	Hockenheim/Ketsch	VRN 144
22623	Neulußheim/Altlußheim/Reilingen	VRN 154+164
22625	Wiesloch/Walldorf/Rauenberg	VRN 155+165
22627	Meckesheim/Mauer/Eschelbronn	VRN 146
22629	Zuzenhausen/Balzfeld	VRN 166+176
22631	Malsch/St. Leon-Rot/Bad Schön-born	VRN 175,185,195
22633	Waibstadt/Neckarbischofsheim	VRN 157+167/HNV 403
22635	Sinsheim/Hoffenheim	VRN 186/HNV 401
22637	Reihen	VRN 197/HNV 400
22653	Angelbachtal/Waldangelloch	VRN 196+216/HNV 424+425
22655	Heddesbach	VRN 106 Ost
22657	Schönau	VRN 106 West
22659	Heiligkreuzsteinach	VRN 96
22661	Schönbrunn	VRN 127
22665	Adersbach	VRN 177
51401	Ludwigshafen (Rhein)	nur Bahnhof
51801	Speyer	nur Bahnhof
53101	Viernheim	VRN 75
53103	Neckarsteinach	VRN 126
53105	Hirschhorn (Neckar)	VRN 117
53402	RegioX (Pfalz)	nur Bahnhof
53801	Römerberg (Pfalz)	nur Bahnhof
53802	Limburgerhof	nur Bahnhof
53803	Schifferstadt	nur Bahnhof
56301	Würzburg, Stadt	nur Bahnhof
57601	Landkreis Miltenberg	nur Bahnhof
57701	Hasloch(Main)	nur Bahnhof
57901	Würzburg, Land	nur Bahnhof

Tabelle 15-1: Tarifgebiete des bwtarif mit entsprechenden Tarifzonen des VRN

15.2 Anbindungen von Tarifgebieten an entfernte SPNV-Stationen

Tarifgebiete ohne SPNV-Anschluss werden an SPNV-Stationen in benachbarten Tarifgebieten, zu denen ein Busangebot besteht, angebinden. Auf den SPNV-Preis bis zum benachbarten Tarifgebiet mit SPNV-Anschluss wird der Differenzfahrpreis für die zusätzlich durchfahrenen Tarifzonen addiert.

Die Anbindungen der einzelnen Tarifgebiete sind in der folgenden Abbildung blau dargestellt. Eine genaue Auflistung der Anbindungen kann Tabelle 15-3 entnommen werden. Die Nummern auf den Anbindungen repräsentieren die zugehörige Preisstufe, wobei die ersten zwei Ziffern für den Tarif stehen (4 = HNV, 6 = KVV, 17 = VRN, 19 = VSH) und die letzte Ziffern für die Preisstufendifferenz. Die Definition der Preisstufendifferenzen sind der Tabelle 15-2 zu entnehmen.

Tarifzonen	Preisstufe BW-Tarif	Preisstufen- differenz	Preisstufe BW-Tarif
1	17010	TZ 2 - TZ 1	17021
2	17020	TZ 3 - TZ 1	17031
3	17030	TZ 4 - TZ 1	17041
4	17040	HNV 1	4021
		HNV 3	4041

Tabelle 15-2: Preisstufendifferenzen im VRN für Einzelfahrausweise

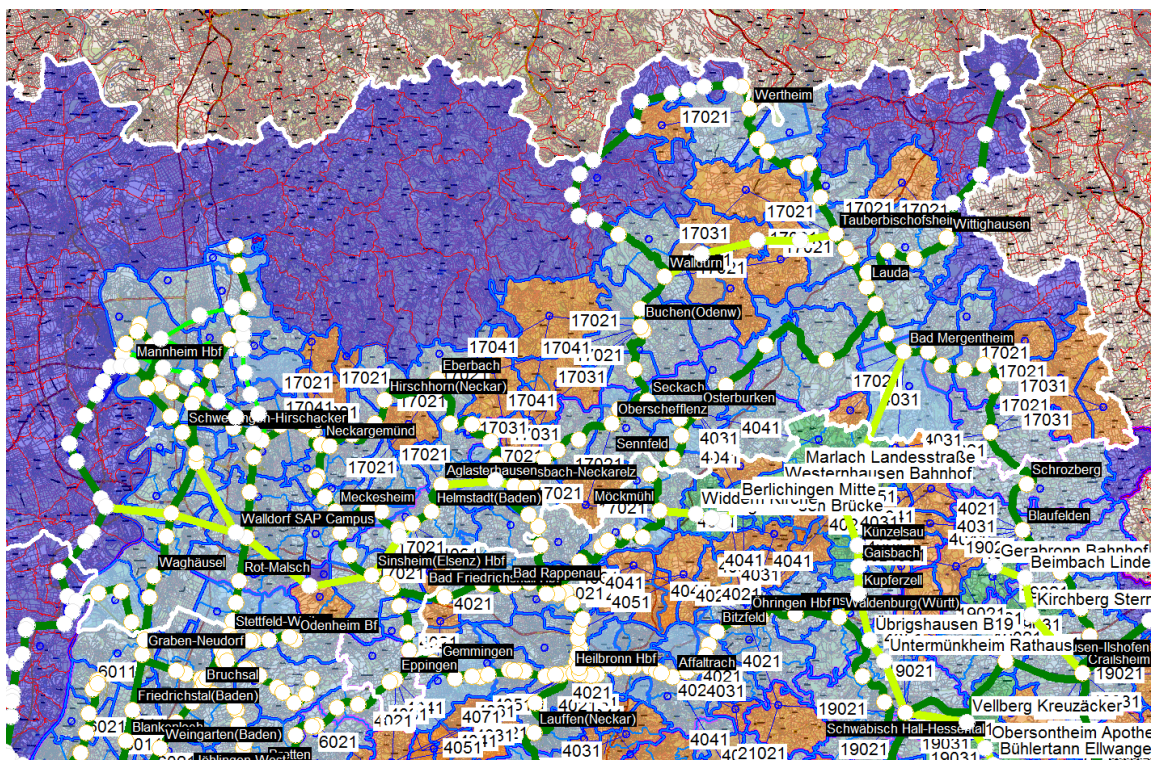


Abbildung 15-2. Anbindung der Tarifgebiete des VRN

©OpenStreetMapMitwirkende

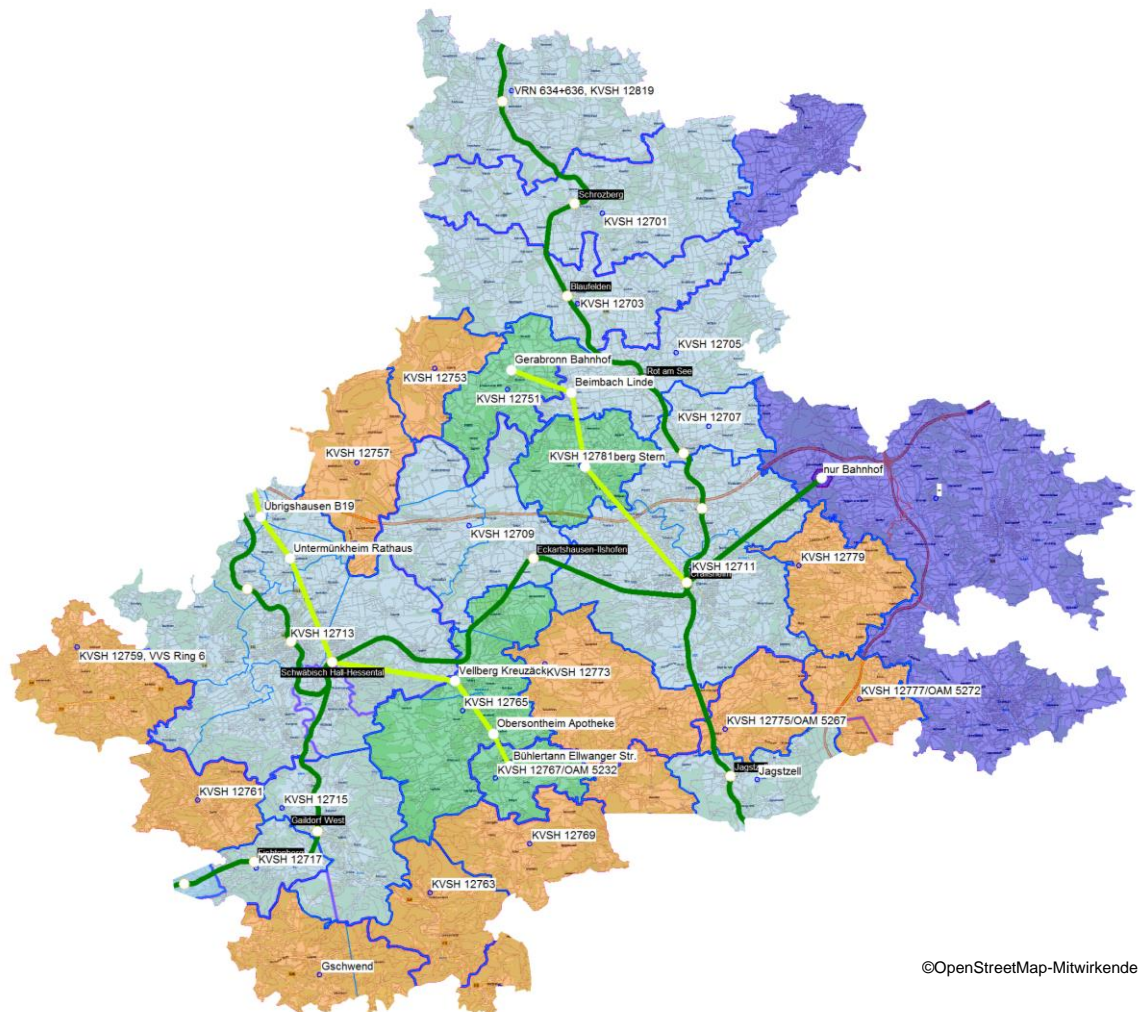
Tarifgebietsnummer	Tarifgebietsname	Knotenname	Preisstufe
12851	Röttingen	Weikersheim	17021
12853	Külshheim	Tauberbischofsheim	17021
12853	Külshheim	Walldürn	17031
12855	Königheim	Tauberbischofsheim	17021
12855	Königheim	Walldürn	17021
12857	Freudenberg	Wertheim	17021
12859	Großrinderfeld	Tauberbischofsheim	17021
12859	Großrinderfeld	Wittighausen	17021
12861	Assamstadt	Bad Mergentheim	17021
12863	Creglingen	Niederstetten	17021
12863	Creglingen	Weikersheim	17021
12863	Creglingen	Weikersheim	17021
12865	Archshofen (Creglingen)	Niederstetten	17031
12865	Archshofen (Creglingen)	Weikersheim	17031
22551	Mudau	Mosbach-Neckarelz	17041
22551	Mudau	Eberbach	17041
22551	Mudau	Buchen(Odenw)	17021
22553	Waldbrunn	Mosbach-Neckarelz	17031
22553	Waldbrunn	Eberbach	17021
22553	Waldbrunn	Buchen(Odenw)	17041
22555	Reichenbuch/Lorbach (Mosbach)	Mosbach-Neckarelz	17021
22555	Reichenbuch/Lorbach (Mosbach)	Buchen(Odenw)	17031
22557	Limbach	Mosbach-Neckarelz	17031
22557	Limbach	Buchen(Odenw)	17021
22559	Billigheim	Möckmühl	17021
22559	Billigheim	Mosbach(Baden)	17021
22559	Billigheim	Oberschefflenz	17021
22561	Hardheim	Tauberbischofsheim	17031
22561	Hardheim	Walldürn	17021
22633	Waibstadt/Neckarbischofsheim	Bad Rappenau	4021
22655	Heddesbach	Hirschhorn(Neckar)	17021
22657	Schönau	Neckarsteinach	17021
22657	Schönau	Heidelberg-Schlierbach/Ziegelhausen	17041
22659	Heiligkreuzsteinach	Heidelberg-Schlierbach/Ziegelhausen	17021
22661	Schönbrunn	Eberbach	17021
22661	Schönbrunn	Meckesheim	17021
22661	Schönbrunn	Aglasterhausen	17021
22665	Adersbach	Sinsheim(Elsenz) Hbf	17021
22665	Adersbach	Neckarbischofsheim Nord	17021

Tabelle 15-3: Anbindungen der Tarifgebiete des VRN

16 KreisVerkehr Schwäbisch Hall

16.1 Einteilung der Tarifgebiete

Die Definition der Tarifgebiete (Abbildung 16-1) orientiert sich weitgehend an den Definitionen der Tarifzonen des KVSH. In den blau markierten Tarifgebieten des bwtarif gilt die integrierte Anschlussmobilität. Die orange markierten Tarifgebiete werden über eine regionale Anschlussmobilität eingebunden.



©OpenStreetMap-Mitwirkende

Abbildung 16-1. Tarifgebiete des bwtarif

Die Zuordnung der Tarifgebiete des bwtarif zu den Tarifzonen des KVSH kann Tabelle 16-1 entnommen werden.

Tarifgebietsnummer	Tarifgebietsname	Beschreibung
11909	Murrhardt	+ ÖPNV vor Ort
12701	Schrozberg	KVSH 12701
12703	Blaufelden	KVSH 12703
12705	Rot am See	KVSH 12705
12707	Wallhausen	KVSH 12707

12709	Ilshofen/Wolpertsh.	KVSH 12709
12711	Crailsheim	KVSH 12711
12713	Schwäbisch Hall	KVSH 12713
12715	Gaildorf	KVSH 12715
12717	Fichtenberg/Fornsbach	KVSH 12717
12751	Gerabronn	KVSH 12751
12753	Langenburg	KVSH 12753
12757	Braunsbach	KVSH 12757
12759	Mainhardt	KVSH 12759, VVS Ring 6
12761	Oberrot	KVSH 12761
12763	Sulzbach-Laufen	KVSH 12763
12765	Obersontheim, Vellberg	KVSH 12765
12767	Bühlertann	KVSH 12767/OAM 5232
12769	Bühlerzell	KVSH 12769
12773	Frankenhardt	KVSH 12773
12775	Stimpfach	KVSH 12775/OAM 5267
12777	Fichtenau	KVSH 12777/OAM 5272
12779	Kreßberg	KVSH 12779
12781	Kirchberg a.d. Jagst	KVSH 12781
12819	Niederstetten	VRN 634+636, KVSH 12819
13601	Jagstzell	OAM 1693-97
13655	Rosenberg (Ostalb)	OAM 1682-88
13665	Ober-/Untergröningen	OAM 1318-19, 2389,2390,KVSH 13665
13685	Gschwend	OAM 2153,2155-56,2159,2168,2170,KVSH 13685
57101	Schnelldorf	nur Bahnhof

Tabelle 16-1: Tarifgebiete des bwtarif mit entsprechenden Tarifzonen des KVSH

16.2 Anbindungen von Tarifgebieten an entfernte SPNV-Stationen

Tarifgebiete ohne SPNV-Anschluss werden an SPNV-Stationen in benachbarten Tarifgebieten, zu denen ein Busangebot besteht, angebunden. Auf den SPNV-Preis bis zum benachbarten Tarifgebiet mit SPNV-Anschluss wird der Differenzfahrpreis für die zusätzlich durchfahrenen Tarifzonen addiert.

Die Anbindungen der einzelnen Tarifgebiete sind in Abbildung 16-2 blau dargestellt. Eine Auflistung kann Tabelle 16-3 entnommen werden. Die Nummern auf den Anbindungen repräsentieren die zugehörige Preisstufe, wobei die ersten zwei Ziffern für den Tarif stehen (4 = HNV, 8 = OAM, 19 = VSH) und die letzte Ziffern für die Preisstufendifferenz. Die Definition der Preisstufendifferenzen und die Preisstufendifferenz der Nachbar-Verkehrsverbände sind der Tabelle 16-2 zu entnehmen.

Tarifzonen bzw. Differenzen	Preisstufe BW-Tarif	Preisstufen-differenz	Preisstufe BW-Tarif
1	19010	HNV 1	4021
2	19020	HNV 2	4031
3	19030	OAM 2	8031
4	19040	OAM 4	8051
5 + 6	19050	OAM 5	8061
TZ 2 - TZ 1	19021	OAM 6	8071

TZ 3 - TZ 1	19031	VVS 1	21021
TZ 4 - TZ 1	19041		
TZ 5 - TZ 1	19051		

Tabelle 16-2: Preisstufendifferenzen im KVSH für Einzelfahrausweise und Preisstufendifferenzen der Nachbar-Verkehrsverbünde

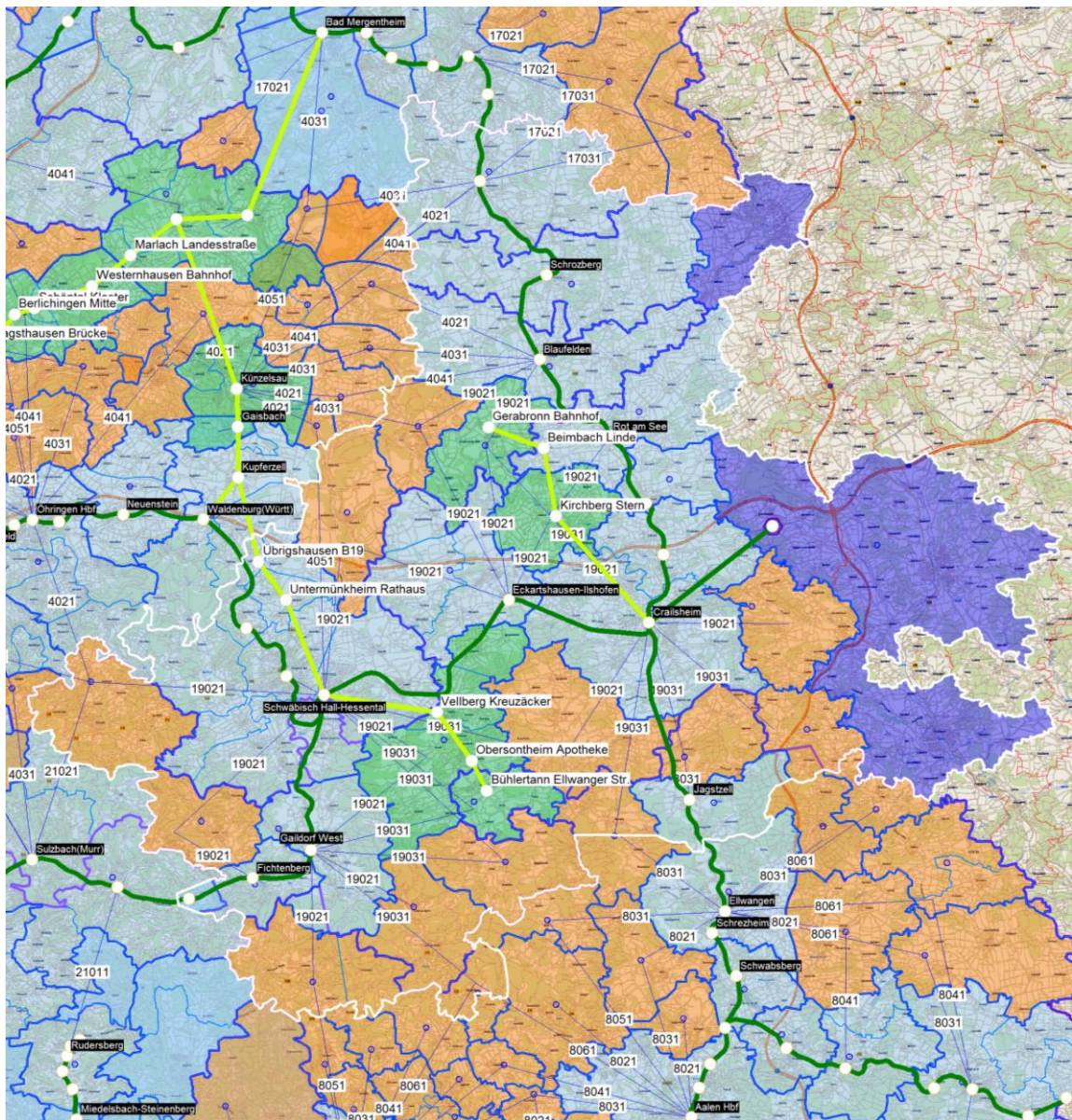


Abbildung 16-2. Anbindung der Tarifgebiete

©OpenStreetMap-Mitwirkende

Tarifgebietsnummer	Tarifgebietsname	Knotenname	Preisstufe
12751	Gerabronn	Crailsheim	19031
12751	Gerabronn	Blaufelden	19021
12751	Gerabronn	Eckartshausen-Ilshofen	19021
12753	Langenburg	Blaufelden	19021
12753	Langenburg	Eckartshausen-Ilshofen	19021
12753	Langenburg	Künzelsau	4031

12757	Braunsbach	Schwäbisch Hall-Hessental	19021
12757	Braunsbach	Eckartshausen-Ilshofen	19021
12759	Mainhardt	Schwäbisch Hall-Hessental	19021
12759	Mainhardt	Affaltrach	4031
12759	Mainhardt	Öhringen Hbf	4021
12759	Mainhardt	Sulzbach(Murr)	21021
12761	Oberrot	Schwäbisch Hall-Hessental	19021
12761	Oberrot	Fichtenberg	19021
12763	Sulzbach-Laufen	Gaildorf West	19021
12765	Obersontheim, Vellberg	Schwäbisch Hall-Hessental	19021
12765	Obersontheim, Vellberg	Gaildorf West	19021
12767	Bühlertann	Schwäbisch Hall-Hessental	19031
12767	Bühlertann	Gaildorf West	19031
12769	Bühlerzell	Schwäbisch Hall-Hessental	19031
12769	Bühlerzell	Gaildorf West	19031
12773	Frankenhardt	Crailsheim	19021
12773	Frankenhardt	Schwäbisch Hall-Hessental	19031
12775	Stimpfach	Crailsheim	19031
12775	Stimpfach	Jagstzell	8031
12777	Fichtenau	Crailsheim	19031
12779	Kreßberg	Crailsheim	19021
12781	Kirchberg a.d. Jagst	Crailsheim	19021
12781	Kirchberg a.d. Jagst	Eckartshausen-Ilshofen	19021
12781	Kirchberg a.d. Jagst	Rot am See	19021
13655	Rosenberg (Ostalb)	Crailsheim	19031
13655	Rosenberg (Ostalb)	Ellwangen	8031
13665	Ober-/Untergröningen	Aalen Hbf	8061
13665	Ober-/Untergröningen	Schwäbisch Gmünd	8061
13665	Ober-/Untergröningen	Gaildorf West	19031
13685	Gschwend	Schwäbisch Gmünd	8051
13685	Gschwend	Gaildorf West	19021

Tabelle 16-3: Anbindungen der Tarifgebiete des VSH

17 Verkehrs- und Tarifverbund Stuttgart

17.1 Einteilung der Tarifgebiete

Die Definition der Tarifgebiete (Abbildung 17-1) orientiert sich weitgehend an den Definitionen der Tarifzonen des VVS. In den blau markierten Tarifgebieten des bw-tarif gilt die integrierte Anschlussmobilität. Die orange markierten Tarifgebiete werden über eine regionale Anschlussmobilität eingebunden.



Abbildung 17-1. Tarifgebiete des bw-tarif, westlicher Teil des Verbundgebietes

Die Zuordnung der Tarifgebiete des bw-tarif zu den Tarifzonen des VVS-Tarifs kann

Tarifgebietsnummer	Tarifgebietsname	Beschreibung
11101	Stuttgart	+ ÖPNV vor Ort
11501	Leonberg	+ ÖPNV vor Ort
11503	Renningen/Weil der Stadt	+ ÖPNV vor Ort
11504	Weil der Stadt	VGC 100,101
11507	Böblingen/Sindelfingen/Magstadt	+ ÖPNV vor Ort
11509	Gärtringen	+ ÖPNV vor Ort
11510	Ehningen	+ ÖPNV vor Ort
11511	Holzgerlingen	+ ÖPNV vor Ort
11513	Herrenberg (VVS)	+ ÖPNV vor Ort
11515	Bondorf	+ ÖPNV vor Ort
11551	Jettingen/Mötzingen	VGC 05,06,07
11553	Steinenbronn/Waldenbuch	+ ÖPNV vor Ort
11557	Deckenpfronn/Kuppingen	+ ÖPNV vor Ort
11601	Leinf.-Echterd./Flughafen/Filderstadt	+ ÖPNV vor Ort

11603	Esslingen	+ ÖPNV vor Ort
11607	Plochingen	+ ÖPNV vor Ort
11609	Wendlingen	+ ÖPNV vor Ort
11611	Nürtingen	+ ÖPNV vor Ort
11613	Kirchheim unter Teck	+ ÖPNV vor Ort
11615	Bempflingen	+ ÖPNV vor Ort
11617	Neuffen	+ ÖPNV vor Ort
11653	Wolfschlugen/Aichtal/Altenried	+ ÖPNV vor Ort
11701	Ebersbach	+ ÖPNV vor Ort
11705	Göppingen	+ ÖPNV vor Ort
11707	Eislingen/Salach	+ ÖPNV vor Ort
11711	Geislingen (VVS)	+ ÖPNV vor Ort
11712	Mühlhausen/Wiesensteig	+ ÖPNV vor Ort
11763	Lauterstein	OAM 2055
11801	Ludwigsburg	+ ÖPNV vor Ort
11803	Ditzingen	+ ÖPNV vor Ort
11805	Bietigheim-Bissingen	+ ÖPNV vor Ort
11807	Vaihingen a.d. Enz (VVS)	+ ÖPNV vor Ort
11809	Besigheim/Kirchheim (N)	+ ÖPNV vor Ort
11811	Freiberg/Marbach	+ ÖPNV vor Ort
11851	Großbottwar/Oberstenfeld	+ ÖPNV vor Ort
11901	Waiblingen	+ ÖPNV vor Ort
11903	Winnenden	+ ÖPNV vor Ort
11905	Backnang	+ ÖPNV vor Ort
11909	Murrhardt	+ ÖPNV vor Ort
11911	Weinstadt/Remshalden	+ ÖPNV vor Ort
11913	Schorndorf	+ ÖPNV vor Ort
11915	Rudersberg	+ ÖPNV vor Ort
11917	Plüderhausen/Welzheim/Lorch	+ ÖPNV vor Ort
11953	Alfdorf	OAM 2439, 2437
12525	Kirchheim(Neckar)	HNV 46 ohne N'westheim
12529	Obersulm/Wüstenrot	HNV 44+54
12563	Neuhütten, Spiegelberg	HNV 64
12565	Beilstein, Prevorst	HNV 45,55,65, VVS Ring 6
12717	Fichtenberg/Fornsbach	KVSH 12717
12759	Mainhardt	KVSH 12759, VVS Ring 6
13607	Lorch/Waldhausen	OAM 2116-2119,2138
13609	Schwäb. Gmünd/Mutl./Waldst.	OAM 20(00-36,45-6,60,73,82),2123,2135,2245-6
23519	Nagold	VGC 10,11,13
23567	Ebershardt	VGC 25
23569	Rohrdorf/Walddorf	VGC 14,26
23571	Altensteig	VGC 19-23,29,38
23579	Gechingen	VGC 75/VVS Ring 5
23659	Mönsheim	VPE 47
23661	Neuhausen b. Pforzheim/Tiefenbronn	VPE 46
23807	Vaihingen a.d. Enz (VPE)	VPE 75
41501	Reutlingen	naldo 220 (inkl. 195)
41503	Metzingen	naldo 219 (inkl. 28,593,594)
41513	Herrenberg (naldo)	naldo 501
41601	Dettenhausen	naldo 109 ,294
41603	Ammerbuch	naldo 110,191,192,194,591
41609	Ergenzingen	naldo 18
42502	Schalkstetten	DING 63
42711	Geislingen (DING)	DING 240

Tabelle 17-1 entnommen werden.

Tarifgebietsnummer	Tarifgebietsname	Beschreibung
11101	Stuttgart	+ ÖPNV vor Ort
11501	Leonberg	+ ÖPNV vor Ort
11503	Renningen/Weil der Stadt	+ ÖPNV vor Ort
11504	Weil der Stadt	VGC 100,101
11507	Böblingen/Sindelfingen/Magstadt	+ ÖPNV vor Ort
11509	Gärtringen	+ ÖPNV vor Ort
11510	Ehningen	+ ÖPNV vor Ort
11511	Holzgerlingen	+ ÖPNV vor Ort
11513	Herrenberg (VVS)	+ ÖPNV vor Ort
11515	Bondorf	+ ÖPNV vor Ort
11551	Jettingen/Mötzingen	VGC 05,06,07
11553	Steinenbronn/Waldenbuch	+ ÖPNV vor Ort
11557	Deckenfronn/Kuppingen	+ ÖPNV vor Ort
11601	Leinf.-Echterd./Flughafen/Filderstadt	+ ÖPNV vor Ort
11603	Esslingen	+ ÖPNV vor Ort
11607	Plochingen	+ ÖPNV vor Ort
11609	Wendlingen	+ ÖPNV vor Ort
11611	Nürtingen	+ ÖPNV vor Ort
11613	Kirchheim unter Teck	+ ÖPNV vor Ort
11615	Bempflingen	+ ÖPNV vor Ort
11617	Neuffen	+ ÖPNV vor Ort
11653	Wolfschlugen/Aichtal/Altenried	+ ÖPNV vor Ort
11701	Ebersbach	+ ÖPNV vor Ort
11705	Göppingen	+ ÖPNV vor Ort
11707	Eislingen/Salach	+ ÖPNV vor Ort
11711	Geislingen (VVS)	+ ÖPNV vor Ort
11712	Mühlhausen/Wiesensteig	+ ÖPNV vor Ort
11763	Lauterstein	OAM 2055
11801	Ludwigsburg	+ ÖPNV vor Ort
11803	Ditzingen	+ ÖPNV vor Ort
11805	Bietigheim-Bissingen	+ ÖPNV vor Ort
11807	Vaihingen a.d. Enz (VVS)	+ ÖPNV vor Ort
11809	Besigheim/Kirchheim (N)	+ ÖPNV vor Ort
11811	Freiberg/Marbach	+ ÖPNV vor Ort
11851	Großbottwar/Oberstenfeld	+ ÖPNV vor Ort
11901	Waiblingen	+ ÖPNV vor Ort
11903	Winnenden	+ ÖPNV vor Ort
11905	Backnang	+ ÖPNV vor Ort
11909	Murrhardt	+ ÖPNV vor Ort
11911	Weinstadt/Remshalden	+ ÖPNV vor Ort
11913	Schorndorf	+ ÖPNV vor Ort
11915	Rudersberg	+ ÖPNV vor Ort
11917	Plüderhausen/Welzheim/Lorch	+ ÖPNV vor Ort
11953	Alfdorf	OAM 2439, 2437
12525	Kirchheim(Neckar)	HNV 46 ohne N'westheim
12529	Obersulm/Wüstenrot	HNV 44+54
12563	Neuhütten, Spiegelberg	HNV 64
12565	Beilstein, Prevorst	HNV 45,55,65, VVS Ring 6
12717	Fichtenberg/Fornsbach	KVSH 12717
12759	Mainhardt	KVSH 12759, VVS Ring 6

13607	Lorch/Waldhausen	OAM 2116-2119,2138
13609	Schwäb. Gmünd/Mutl./Waldst.	OAM 20(00-36,45-6,60,73,82),2123,2135,2245-6
23519	Nagold	VGC 10,11,13
23567	Ebershardt	VGC 25
23569	Rohrdorf/Walddorf	VGC 14,26
23571	Altensteig	VGC 19-23,29,38
23579	Gechingen	VGC 75/VVS Ring 5
23659	Mönsheim	VPE 47
23661	Neuhausen b. Pforzheim/Tiefenbronn	VPE 46
23807	Vaihingen a.d. Enz (VPE)	VPE 75
41501	Reutlingen	naldo 220 (inkl. 195)
41503	Metzingen	naldo 219 (inkl. 28,593,594)
41513	Herrenberg (naldo)	naldo 501
41601	Dettenhausen	naldo 109 ,294
41603	Ammerbuch	naldo 110,191,192,194,591
41609	Ergenzingen	naldo 18
42502	Schalkstetten	DING 63
42711	Geislingen (DING)	DING 240

Tabelle 17-1: Tarifgebiete des bwtarif mit entsprechenden Tarifzonen des VVS-Tarifs

17.2 Anbindungen von Tarifgebieten an entfernte SPNV-Stationen

Tarifgebiete ohne SPNV-Anschluss werden an SPNV-Stationen in benachbarten Tarifgebieten, zu denen ein Busangebot besteht, angebunden. Auf den SPNV-Preis bis zum benachbarten Tarifgebiet mit SPNV-Anschluss wird der Differenzfahrpreis für die zusätzlich durchfahrenen Tarifzonen addiert.

Die Anbindungen der einzelnen Tarifgebiete sind in der Abbildung 17-2 blau dargestellt. Eine genaue Auflistung der Anbindungen kann Tabelle 17-3 entnommen werden. Die Nummern auf den Anbindungen repräsentieren die zugehörige Preisstufe, wobei die ersten zwei Ziffern für den Tarif stehen (3 = Filsland, 4 = HNV, 8 = OAM, 13 = VGC, 21 = VVS) und die letzte Ziffern für die Preisstufendifferenz. Die Definition der Preisstufendifferenzen sind der Tabelle 17-2 zu entnehmen.

Tarifzonen bzw. Differenzen	Preisstufe BW-Tarif	Tarifzonen bzw. Differenzen	Preisstufe BW-Tarif
1	21010	TZ 2 - TZ 1	21021
2	21020	TZ 3 - TZ 1	21031
3	21030	TZ 4 - TZ 1	21041
4	21040	TZ 5 - TZ 1	21051
5	21050	TZ 3 - TZ 2	21032
		VGC	13021
		VGC	13031
		VGC	13051
		VSH	19021
		DING	2021
		DING	2051
		HNV	4021
		HNV	4031
		HNV	4041
		naldo	7021
		naldo	7031
		naldo	7091
		OAM	8031

Tabelle 17-2: Preisstufendifferenzen im VVS für Einzelfahrausweise

Die Anbindung von Gerlingen mit der Stadtbahn an den Hauptbahnhof wird ebenso wie die Anbindung der nördlichen Gemeindeteile in der Tarifzone 36 mit dem Bus ebenfalls über regionale Anbindungen definiert. Hier sind die Erlösanteile innerhalb des Tarifgebiets entsprechend der Verteilung der Fahrausweisverkäufe auf die Teilgebiete der Tarifzone 36 dem ÖPNV zuzuscheiden. In einer ersten Schätzung wird angenommen, dass sich die Nachfrage auf S-Bahn-, R-Bahn-, Stadtbahn- und Busstationen im Verhältnis 50:12,5:25:12,5 aufteilt.

Die Tarifzone 71 wird, obwohl direkt durch den SPNV bedient, an Kirchheim angebunden, da die Erschließung des Tarifgebiets gleichermaßen durch Bahn und Bus erfolgt. Die Aufteilung der Einnahmen auf der Anbindung kann über den BW-Tarif oder durch den VVS erfolgen.

In Ergänzung zur Direktanbindung der Zonen 53 und 54 an Backnang ist der südliche Teil der VVS-Tarifzone 53 an Schorndorf angebunden.

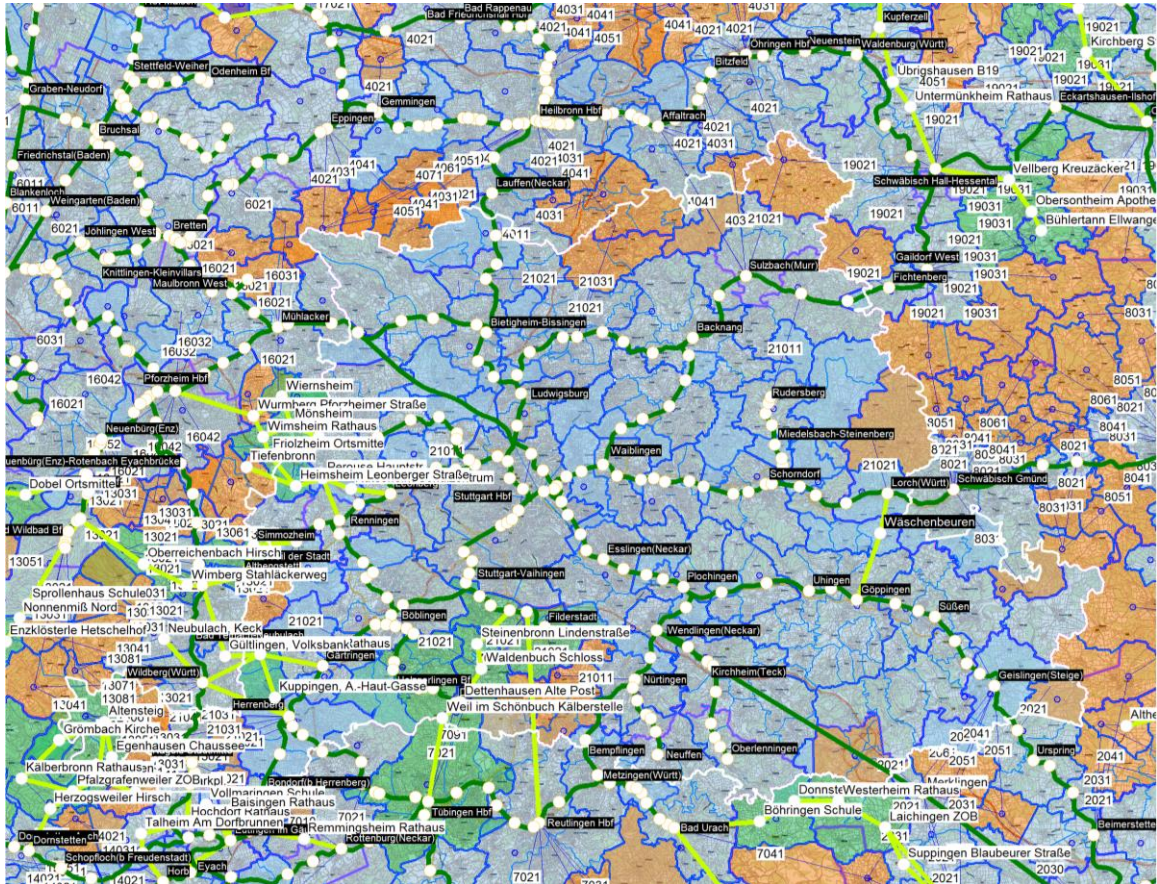


Abbildung 17-2. Anbindung der Tarifgebiete des VVS

©OpenStreetMap-Mitwirkende

Tarifgebietsnummer	Tarifgebietsname	Knotenname	Preisstufe
11513	Herrenberg (VVS)	Nagold Stadtmitte	21021
11513	Herrenberg (VVS)	Nagold Stadtmitte	13021
11515	Bondorf	Nagold Stadtmitte	21021
11551	Jettingen/Mötzingen	Nagold Stadtmitte	13021
11553	Steinenbronn/Waldenbuch	Tübingen Hbf	7091
11553	Steinenbronn/Waldenbuch	Böblingen	21021
11553	Steinenbronn/Waldenbuch	Stuttgart Flughafen/Messe	21021
11653	Wolfschlugen/Aichtal/Altenried	Filderstadt	21021
11653	Wolfschlugen/Aichtal/Altenried	Nürtingen	21011
11711	Geislingen (VVS)	Merklingen	2051
11711	Geislingen (VVS)	Merklingen	2021
11711	Geislingen (VVS)	Schwäbisch Gmünd	8031
11711	Geislingen (VVS)	Amstetten(Württ)	2021
11712	Mühlhausen/Wiesensteig	Merklingen	2021
11763	Lauterstein	Schwäbisch Gmünd	8031
11803	Ditzingen	Ditzingen	21011
11851	Großbottwar/Oberstenfeld	Besigheim	21021

11851	Großbottwar/Oberstenfeld	Marbach(Neckar)	21021
11909	Murrhardt	Affaltrach	4041
11915	Rudersberg	Murrhardt	21011
11917	Plüderhausen/Welzheim/Lorch	Lorch(Württ)	21021
11953	Alfdorf	Lorch(Württ)	21021
12565	Beilstein, Prevorst	Heilbronn Hbf	4041
12565	Beilstein, Prevorst	Marbach(Neckar)	21031
12759	Mainhardt	Schwäbisch Hall-Hessen- tal	19021
12759	Mainhardt	Affaltrach	4031
12759	Mainhardt	Öhringen Hbf	4021
12759	Mainhardt	Sulzbach(Murr)	21021
23519	Nagold	Herrenberg	21021
23567	Ebershardt	Herrenberg	21031
23567	Ebershardt	Nagold Stadtmitte	13031
23567	Ebershardt	Wildberg(Württ)	13021
23569	Rohrdorf/Walddorf	Herrenberg	21031
23569	Rohrdorf/Walddorf	Nagold Stadtmitte	13021
23571	Altensteig	Herrenberg	21041
23571	Altensteig	Nagold Stadtmitte	13051
23579	Gechingen	Ehningen(b Böblingen)	21021
23579	Gechingen	Althengstett	13021
41513	Herrenberg (naldo)	Nagold Stadtmitte	21021
41601	Dettenhausen	Tübingen Hbf	7021
41601	Dettenhausen	Stuttgart Flughaf- fen/Messe	7031
42502	Schalkstetten	Amstetten(Württ)	2021
42711	Geislingen (DING)	Merklingen	2051

Tabelle 17-3: Anbindungen der VVS-Tarifgebiete

18 Waldshuter Tarifverbund

18.1 Einteilung der Tarifgebiete

Die Definition der Tarifgebiete (Abbildung 18-1) orientiert sich weitgehend an den Definitionen der Tarifzonen des WTV. In den blau markierten Tarifgebieten des bwtarif gilt die integrierte Anschlussmobilität. Die orange markierten Tarifgebiete werden über eine regionale Anschlussmobilität eingebunden.

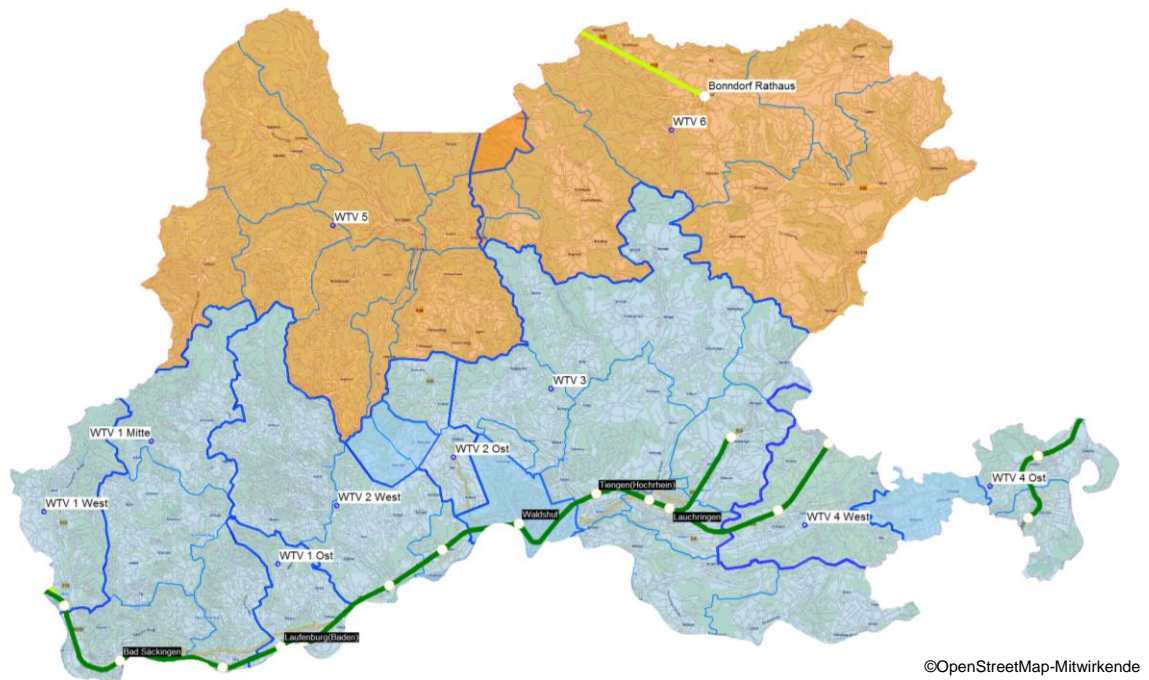


Abbildung 18-1: Tarifgebiete des bwtarif

Die Zuordnung der Tarifgebiete des bwtarif zu den Tarifzonen des WTV kann Tabelle 18-1 entnommen werden.

Tarifgebietsnummer	Tarifgebietsname	Beschreibung
33701	Wehr	WTV 1 West
33703	Bad Säckingen	WTV 1 Mitte
33705	Laufenburg (Baden)	WTV 1 Ost
33707	Albbruck/Dogern/Görwihl	WTV 2 West
33709	Waldshut	WTV 2 Ost
33711	Waldshut-Tiengen/Lauchringen	WTV 3
33715	Klettgau/Dettighofen	WTV 4 West
33717	Jestetten/Lottstetten/Dettighofen	WTV 4 Ost
33751	St. Blasien	WTV 5
33753	Bonndorf im Schwarzwald	WTV 6

Tabelle 18-1: Tarifgebiete des bwtarif mit entsprechenden Tarifzonen des WTV

18.2 Anbindungen von Tarifgebieten an entfernte SPNV-Stationen

Tarifgebiete ohne SPNV-Anschluss werden an SPNV-Stationen in benachbarten Tarifgebieten, zu denen ein Busangebot besteht, angebunden. Auf den SPNV-Preis bis zum benachbarten Tarifgebiet mit SPNV-Anschluss wird der Differenzfahrpreis für die zusätzlich durchfahrenen Tarifzonen addiert.

Die Anbindungen der einzelnen Tarifgebiete sind in Abbildung 18-2 blau dargestellt. Eine Auflistung kann Tabelle 18-3 entnommen werden. Die Nummern auf den Anbindungen repräsentieren die zugehörige Preisstufe, wobei die ersten zwei Ziffern für den Tarif stehen (22 = WTV) und die letzte Ziffern für die Preisstufendifferenz. Die Definition der Preisstufendifferenzen sind der Tabelle 18-2 zu entnehmen.

Tarifzonen bzw. Differenzen	Preisstufe BW-Tarif
1	22010
2	22020
ab 3	22030
TZ 2 - TZ 1	22011
TZ 3 – TZ 1	22021

Tabelle 18-2: Preisstufendifferenzen im WTV für Einzelfahrausweise

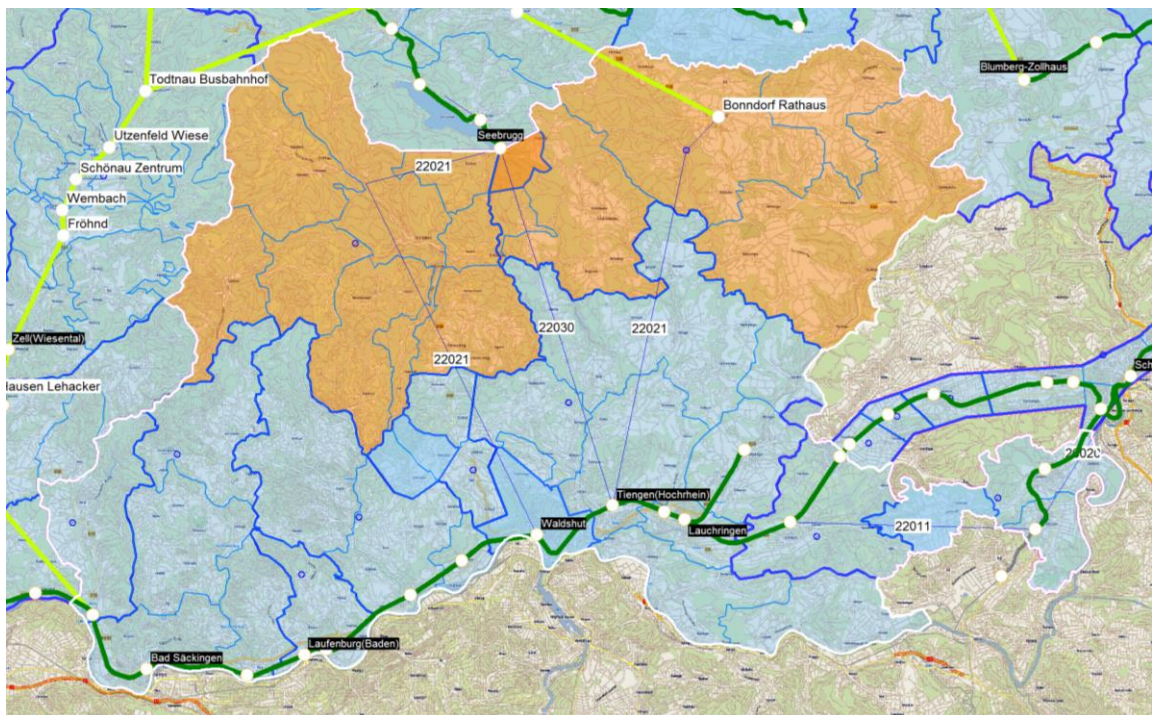


Abbildung 18-2. Anbindung der Tarifgebiete

©OpenStreetMap-Mitwirkende

Tarifgebiets- nummer	Tarifgebietsname	Knotenname	Preis- stufe
33711	Waldshut-Tiengen/Lauchringen	Seebrugg	22030
33717	Jestetten/Lottstetten/Dettighofen	Grießen(Baden)	22011
33717	Jestetten/Lottstetten/Dettighofen	Schaffhausen	26020
33751	St. Blasien	Seebrugg	22021
33751	St. Blasien	Waldshut	22021
33753	Bonndorf im Schwarzwald	Tiengen(Hochrhein)	22021

Tabelle 18-3: Anbindungen der Tarifgebiete des WTV

19 Verkehrsverbund Schwarzwald-Baar-Heuberg

19.1 Einteilung der Tarifgebiete

Die Definition der Tarifgebiete (Abbildung 19-1) orientiert sich an den Definitionen der Tarifzonen des move. In den blau markierten Tarifgebieten gilt die integrierte Anschlussmobilität. Die orange markierten Tarifgebiete werden über eine regionale Anschlussmobilität eingebunden. Die grün markierten Teilgebiete werden darüber hinaus mittels RegioBus eingebunden.



Abbildung 19-1. Tarifgebiete des bw-tarif

Die Zuordnung der Tarifgebiete des bw-tarif zu den Tarifzonen des move kann Tabelle 19-1 entnommen werden.

Tarifgebietsnummer	Tarifgebietsname	Beschreibung
23717	Alpirsbach/Schenkenzell/24-Höfe	VGf 32
23765	Alpirsbach Ost, Dornhan	VGf 33
31607	Winden im Elztal/Elzach/Biederbach	RVf C6
32501	Sulz am Neckar/Vöhringen	move 11
32503	Schiltach/Schenkenzell	move 31 West
32505	Oberndorf am Neckar	move 13
32507	Rottweil	move 23
32509	Rottweil-Neukirch/Wellendingen	naldo 619
32511	Schramberg	move 32
32513	Dunningen	move 22
32551	Bösingen/Villingendorf	move 22
32553	Dietingen/Epfendorf	move 21
32555	Dornhan	move 12
32557	Waldmössingen	move 32 Nord
32559	Aichhalden/Rötenberg	move 31 Ost
32601	Triberg/Schonach/Schönwald	move 52
32603	St. Georgen im Schwarzwald	move 51
32605	Königsfeld/Niedereschach/Mönchweiler	move 41
32607	Villingen-Schwenningen	move 42
32609	Vöhrenbach	move 53
32611	Furtwangen im Schwarzwald	move 54
32613	Bad Dürkheim/Brigachtal/Tuningen	move 43
32615	Donaueschingen/Hüfingen	move 61+62 Ost
32617	Hüfingen/Bräunlingen	move 62
32619	Blumberg	move 63
32701	Trossingen	move 73
32703	Aldingen, Denkingen, Frittlingen	move 72
32705	Rietheim-Weilheim, Dürkheim, Balgheim	move 76
32707	Mühlheim, Fridingen, Kolbingen, Königsh.	move 75+74 West
32709	Tuttlingen	move 85
32711	Immendingen	move 83
32713	Wehingen	move 71
32715	Böttingen	move 75
32717	Spaichingen, Balgheim, Gunnlingen, Hausen	move 76
32719	Durchhausen, Schurra	move 73 Süd
32721	Seitingen-Oberfl./Talh./Tuningen/Durchh.	move 73 Süd
32723	Emmingen-Liptingen	move 82
32725	Neuhausen ob Eck	move 81
32727	Geisingen	move 84
43706	Hausen i. Tal, Beuron	naldo 440 West

Tabelle 19-1: Tarifgebiete des bwtarif mit entsprechenden Tarifzonen des move

19.2 Anbindungen von Tarifgebieten an entfernte SPNV-Stationen

Tarifgebiete ohne SPNV-Anschluss werden an SPNV-Stationen in benachbarten Tarifgebieten, zu denen ein Busangebot besteht, angebunden. Auf den SPNV-Preis bis zum benachbarten Tarifgebiet mit SPNV-Anschluss wird der Differenzfahrpreis für die zusätzlich durchfahrenen Tarifzonen addiert.

Die Anbindungen der einzelnen Tarifgebiete sind in Abbildung 19-2 blau dargestellt. Eine genaue Auflistung der Anbindungen kann Tabelle 19-3 entnommen werden. Die Nummern auf den Anbindungen repräsentieren die zugehörige Preisstufe, wobei die ersten zwei Ziffern für den Tarif stehen und die letzte Ziffern für die Preisstufendifferenz. Die Definition der Preisstufendifferenzen sind der Tabelle 19-2 zu entnehmen.

Tarifzonen bzw. Differenzen	Preisstufe BW-Tarif	Preisstufendifferenz	Preisstufe BW-Tarif
1	23010	bodo	1021
2	23020	bodo	1031
3	23030	VGF	14021
4	23040	VGF	14031
TZ 1 - TZ 1	23011	VGF	14041
TZ 1 - TZ 2	23021	move+VGF	30022
TZ 1 - TZ 3	23031	move+VGF	30032
TZ 1 - TZ 4	23041	naldo	7011
		naldo	7031
		naldo	7041

Tabelle 19-2: Preisstufendifferenzen im move für Einzelfahrausweise

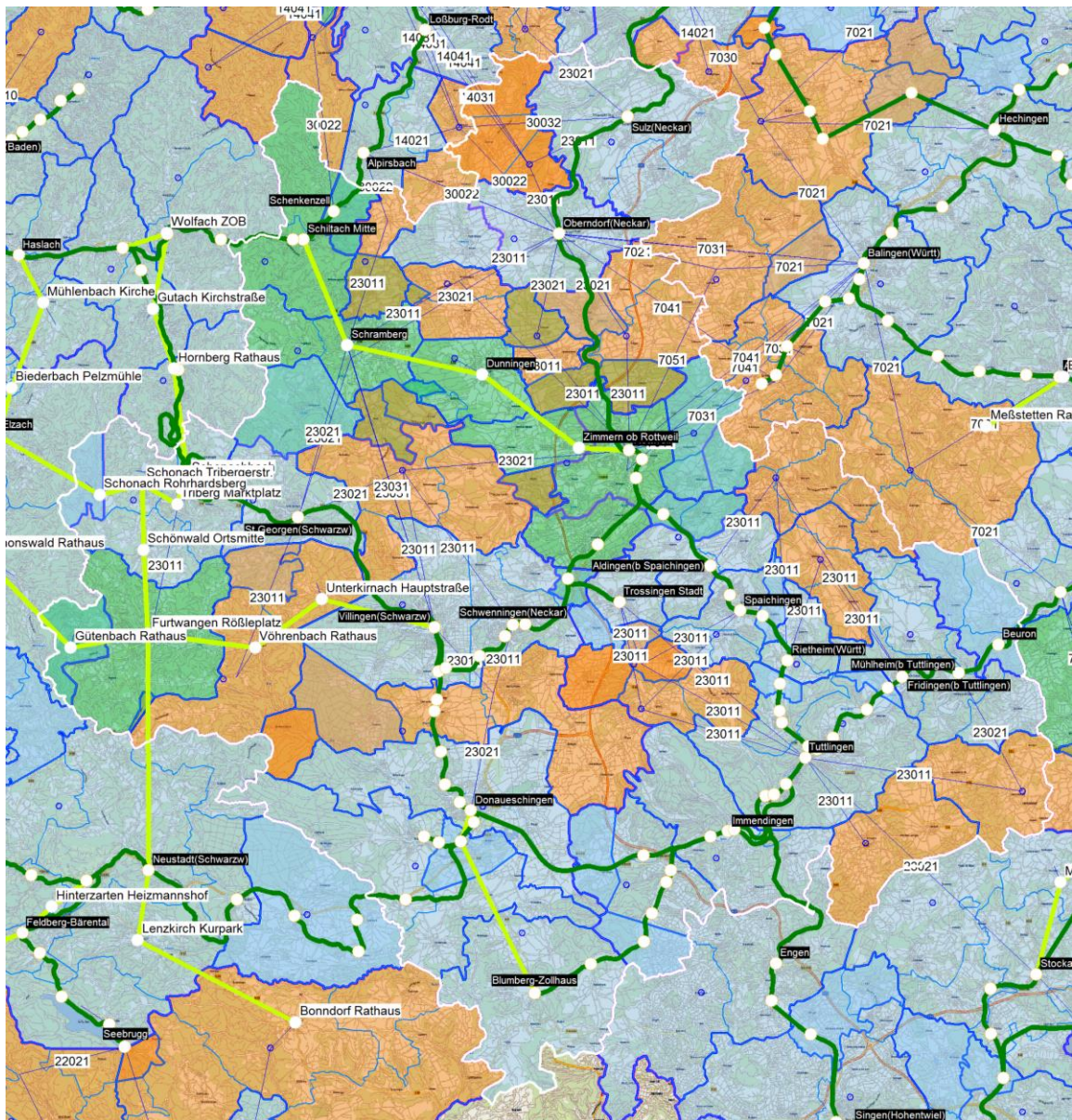


Abbildung 19-2. Anbindung der Tarifgebiete

©OpenStreetMap-Mitwirkende

Tarifgebietsnummer	Tarifgebietsname	Knotenname	Preisstufe
23765	Alpirsbach Ost, Dornhan	Freudenstadt Hbf	14041
23765	Alpirsbach Ost, Dornhan	Freudenstadt Stadt	14041
23765	Alpirsbach Ost, Dornhan	Loßburg-Rodt	14031
23765	Alpirsbach Ost, Dornhan	Oberndorf(Neckar)	23011
23765	Alpirsbach Ost, Dornhan	Sulz(Neckar)	23011
32505	Oberndorf am Neckar	Balingen(Württ)	7031
32505	Oberndorf am Neckar	Alpirsbach	30022
32507	Rottweil	Balingen(Württ)	7041
32507	Rottweil	Rottweil	7011
32507	Rottweil	Balingen(Württ)	7031
32509	Rottweil-Neukirch/Wellendingen	Rottweil	7011
32509	Rottweil-Neukirch/Wellendingen	Balingen(Württ)	7031
32511	Schramberg	Villingen(Schwarzsw)	23031

32511	Schramberg	Oberndorf(Neckar)	23021
32511	Schramberg	St Georgen(Schwarzw)	23021
32513	Dunningen	Rottweil	23011
32513	Dunningen	Oberndorf(Neckar)	23021
32551	Bösingen/Villingendorf	Rottweil	23011
32551	Bösingen/Villingendorf	Oberndorf(Neckar)	23021
32553	Dietingen/Epfendorf	Rottweil	23011
32553	Dietingen/Epfendorf	Oberndorf(Neckar)	23021
32555	Dornhan	Freudenstadt Hbf	14041
32555	Dornhan	Freudenstadt Stadt	14041
32555	Dornhan	Loßburg-Rodt	14031
32555	Dornhan	Oberndorf(Neckar)	23011
32555	Dornhan	Sulz(Neckar)	23011
32557	Waldmössingen	Rottweil	23011
32557	Waldmössingen	Oberndorf(Neckar)	23011
32557	Waldmössingen	Schramberg	23011
32559	Aichhalden/Rötenberg	Alpirsbach	30022
32559	Aichhalden/Rötenberg	Schramberg	23011
32603	St. Georgen im Schwarzwald	Schramberg	23021
32605	Königsfeld/Nieder- eschach/Mönchweiler	Rottweil	23021
32605	Königsfeld/Nieder- eschach/Mönchweiler	Villingen(Schwarzw)	23011
32605	Königsfeld/Nieder- eschach/Mönchweiler	Schwenningen(Neckar)	23011
32605	Königsfeld/Nieder- eschach/Mönchweiler	St Georgen(Schwarzw)	23021
32607	Villingen-Schwenningen	Schramberg	23031
32609	Vöhrenbach	St Georgen(Schwarzw)	23011
32611	Furtwangen im Schwarzwald	Triberg	23011
32613	Bad Dür rheim/Brigachtal/Tuningen	Donaueschingen	23021
32613	Bad Dür rheim/Brigachtal/Tuningen	Villingen(Schwarzw)	23011
32613	Bad Dür rheim/Brigachtal/Tuningen	Schwenningen(Neckar)	23011
32701	Trossingen	Tuttlingen	23011
32713	Wehingen	Aldingen(b Spaichin- gen)	23011
32713	Wehingen	Mühlheim(b Tuttlingen)	23011
32713	Wehingen	Rietheim(Württ)	23011
32715	Böttingen	Mühlheim(b Tuttlingen)	23011
32715	Böttingen	Rietheim(Württ)	23011
32719	Durchhausen,Schurra	Tuttlingen	23011
32719	Durchhausen,Schurra	Spaichingen	23011
32719	Durchhausen,Schurra	Trossingen Stadt	23011
32721	Seitingen-Oberfl./Talh./Tuningen/Durchh.	Tuttlingen	23011
32721	Seitingen-Oberfl./Talh./Tuningen/Durchh.	Spaichingen	23011
32721	Seitingen-Oberfl./Talh./Tuningen/Durchh.	Trossingen Stadt	23011
32721	Seitingen-Oberfl./Talh./Tuningen/Durchh.	Tuttlingen	23011
32721	Seitingen-Oberfl./Talh./Tuningen/Durchh.	Spaichingen	23011
32721	Seitingen-Oberfl./Talh./Tuningen/Durchh.	Trossingen Stadt	23011
32723	Emmingen-Liptingen	Tuttlingen	23011
32725	Neuhausen ob Eck	Tuttlingen	23011

32725	Neuhausen ob Eck	Fridingen(b Tuttlingen)	23021
-------	------------------	-------------------------	-------

Tabelle 19-3: Anbindungen der Tarifgebiete des move